ANALISIS KINERJA SIMPANG TIGA TIDAK BERSINYAL DI JALAN POROS TANJUNG SELOR – PERBATASAN TANJUNG REDEB – TANAH KUNING KABUPATEN BULUNGAN

SKRIPSI

DISUSUN OLEH

HERRY HARDYANTO

NPM. [illegible]

PROGRAM STUDI S-1 TEKNIK SIPIL

JURUSAN TEKNIK SIPIL

FAKULTAS TEKNIK

UNIVERSITAS KALTARA

2026

ANALISIS KINERJA SIMPANG TIGA TIDAK BERSINYAL DI JALAN POROS TANJUNG SELOR – PERBATASAN TANJUNG REDEB – TANAH KUNING KABUPATEN BULUNGAN

SKRIPSI

DISUSUN OLEH

HERRY HARDYANTO

NPM [illegible]

SKRIPSI INI DIAJUKAN UNTUK MELENGKAPI SEBAGAI

PERSYARATAN MENJADI SARJANA TEKNIK

PROGRAM STUDI S-1 TEKNIK SIPIL

JURUSAN TEKNIK SIPIL

FAKULTAS TEKNIK

UNIVERSITAS KALTARA

2025

PERNYATAAN KEASLIAN SKRIPSI

Saya menyatakan dengan sesungguhnya bahwa skripsi dengan judul

ANALISIS KINERJA SIMPANG TIGA TIDAK BERSINYAL DI JALAN POROS TANJUNG SELOR – PERBATASAN TANJUNG REDEB – TANAH HUNING KABUPATEN BULUNGAN

Yang dibuat untuk melengkapi sebagian persyaratan menjadi Sarjana Teknik pada Program Studi Teknik Sipil Fakultas Teknik Universitas Kaltara, sepanjang pengetahuan saya bukan merupakan tiruan atau duplikasi dari skripsi yang sudah dipublikasikan dan atau pernah digunakan untuk mendapatkan gelar kesarjanaan di lingkungan Universitas Kaltara maupun di perguruan tinggi atau institusi manapun, kecuali bagian yang sumber informasinya dicantumkan sebagaimana mestinya.

Tanjung Selor, 30 Juni 2020

Dipindai dengan CamScanner

PENGESAHAN

Skripsi dengan judul :

ANALISIS KINERJA SIMPANG TIGA TIDAK BERSINYAL DI JALAN PERDIS TANJUNG SELOR – PERBATASAN TANJUNG REDEB – TANAH KUNING KABUPATEN BULUNGAN

Dirumuskan :

<u>FERRY DARIYANTO</u>
NPM: [illegible]

Tanjung Selor : [illegible]
Telah diperiksa dan disetujui oleh :
Dosen Pembimbing

[illegible]
NIDN: [illegible]

Dosen Penguji I	Dosen Penguji II
[illegible]	[illegible]
NIDN: [illegible]	NIDN: [illegible]

Mengetahui	Mengetahui
Ketua Jurusan Teknik Sipil	Ketua Jurusan Teknik
[illegible]	[illegible]
NIDN: [illegible]	NIDN: [illegible]

Dipindai dengan CamScanner

Nama : Harry Hardyanto
Npm : 202112029

Departemen: Teknik Sipil

Dosen Pembimbing
Ir. Rachel Sandra Siagian,S.T.M.T
NIDN. 11 0107901

ANALISIS KINERJA SIMPANG TIGA TIDAK BERSINYAL DI JALAN POROS TANJUNG SELOR – PERBATASAN TANJUNG REDEB – TANAH KUNING KABUPATEN BULUNGAN

ABSTRAK

Pertumbuhan jumlah kendaraan bermotor yang pesat di wilayah Kabupaten Bulungan, khususnya pada simpang tiga tidak bersinyal di Jalan Poros Tanjung Selor – Perbatasan Tanjung Redeb – Tanah Kuning, menimbulkan potensi konflik lalu lintas dan pelanggaran perpindahan lajukendaraan. Penelitian ini bertujuan untuk menganalisis kinerja simpang tak bersinyal tersebut dengan mengacu pada Pedoman Kapasitas Jalan Indonesia (PKJI) 2023 serta mengevaluasi rekomendasi manajemen kinerjaa lalu lintas yang diperlukan. Metode penelitian dilakukan dengan survei langsung di lapangan untuk mengumpulkan data volume lalu lintas, data geometrik simpang, dan kondisi lingkungan jalan. Hasil analisis menunjukkan Kapasitas simpang 2670 smp/jam, tingkat derajat kejenuhan (Ds) 0,38, tundaan lalu lintas 9,31 det/kendaraan dan panjang antrian terendi pada pahang antrian pada tundang pahang turus atau 17,61 % simpul pada tundang turus tercatat 6,96 %, berdasarkan tundaan lalu lintas maka Simpang Tiga Tidak Bersinyal di Jalan Poros Tanjung Selor – Perbatasan Tanjung Redeb – Tanah Kuning Kabupaten Bulungan diklasifikasikan pada tingkat pelayanan (*Level Of Service*) B yaitu arus stabil, kecepatan rendah terbatas yang mencerminkan efisiensi operasionalnya. Alternatif Manajemen Kinerjaa Lalu Lintas dan pelanggaran rambu – rambu lalu lintas agar meningkatkan pengendara dalam memberikan kecepatan kendaraan pendahului an dapat menjadi dasar pengambilan kebijakan teknis bagi instansi terkait dalam meningkatkan keselamatan dan kelancaran arus lalu lintas di kawasan tersebut.

Kata Kunci: Manajemen Kinerjaa Lalu Lintas, *Level Of Service*, Derajat Kejenuhan, Tundaan, PKJI 2023.

Name : Hery Hariyanto
Npm : 202112024

Civil Department Engineering

Counsellor
Ir. Rachel Zendra Singal,S.T.M.T
NIDN. 11.03107901

ANALISIS KINERJA SIMPANG TIGA TIDAK BERSINYAL DI JALAN POROS TANJUNG SELOR – PERBATASAN TANJUNG REDEB – TANAH KUNING KABUPATEN BULUNGAN

ABSTRAK

The rapid increase in the number of motor vehicles in the Bulungan Regency area, particularly at the unsignalized T-junction along the Tanjung Selor – Tanjung Redeb Border – Tanah Kuning arterial road, has created the potential for traffic conflicts and vehicle movement delays. This study aims to analyze the performance of the unsignalized intersection based on the Pedoman Kapasitas Jalan Indonesia (PKJI) 2023 and to provide recommendations for necessary traffic engineering management measures. The research method involved direct field surveys to collect traffic volume data, intersection geometric data, and road environmental conditions. The analysis results intersection capacity 2459 seconds per vehicle indicate a degree of saturation (DS) of 0.98, an average traffic delay of 0.87 seconds per vehicle, and a queue probability ranging from the upper threshold of 37.81% to the lower threshold of 6.96%. Based on the traffic delay, the unsignalized T-junction at the Tanjung Selor – Tanjung Redeb Border – Tanah Kuning road in Bulungan Regency is classified under Level of Service (LOS) B, which indicates stable traffic flow with beginning limitations in speed, reflecting efficient operational conditions. An alternative traffic engineering management strategy includes the installation of traffic signs to remind drivers to reduce their speed. This study can serve as a technical reference for relevant authorities in formulating policies aimed at improving traffic safety and flow in the area.

Keywords: *Traffic Engineering Management, Level Of Service, degree of saturation, delay, PKJI 2023*

KATA PENGANTAR

Puji dan syukur penyusun panjatkan kepada Tuhan Yang Maha Esa, karena berkat rahmat - Nya, Penulis dapat menyelesaikan tugas akhir yang berjudul "ANALISIS KINERJA SIMPANG 3 (TIGA) TIDAK BERSINYAL DI JALAN PUROS TANJUNG SELOR – PERBATASAN TANJUNG REDEB – TANAH KUNING KABUPATEN BULUNGAN" tepat pada waktunya dan tersebutkan tanpa ada hidangan.

Tugas Akhir ini dimana bertimbankan apa yang telah saya dapatkan dari berbagai sumber rafiatu narapun kecil hasilnya bersama pembimbing tugas akhir saya.

Dalam penyusunan skripsi ini tidak lepas dari keterlibatan beberapa pihak yang telah mencurahkan waktu dan dalam kesempatan ini penyusun ingin mengucapkan banyak terima kasih kepada yang kami hormati.

1. Bu Enny Harvyanti, S.T.,M.T. Sebagai Dekan Fakultas Teknik Universitas Haluan.
2. Bu Ir. Rachel Zandor Singal, S.T.,M.T. Sebagai Ketua Jurusan Teknik Sipil Sekaligus Sebagai Dosen Pembimbing yang telah banyak membantu arahan serta masukan kepada penyusun dalam penyusunan Skripsi tugas akhir ini.
3. Dosen Dan Staf Administrasi Fakultas Teknik.
4. Rekanwakan Kelas Karyawan Universitas Haluan yang membantu, dan membantu semangat dalam menyelesaikan Skripsi tugas akhir ini.
5. Semua Pegawai di Dinas Perhubungan Provinsi Kalimantan Utara yang telah membimbing serta membantu banyak masukan agar Skripsi tugas akhir ini dapat dihelasikan dengan tepat waktu.

Penuran tugas akhir Skripsi ini untuk dibuat dengan sebaik-baiknya, dan sesempurna mungkin. Oleh karena itu jika ada kritik dan saran apapun yang sifatnya membangun bagi penulis, dengan senang hati akan penulis terima.

Semoga Tuhan Yang Maha Esa senantiasa melimpahkan Rahmat Hidayah - Nya kepada kita semua. Amin.

Tanjung Selor, 24 Juni 2023

Harry Hardyanto

DAFTAR ISI

HALAMAN DEPAN i
LEMBAR PENGESAHAN ii
ABSTRAK iv
KATA PENGANTAR vi
DAFTAR ISI viii
DAFTAR TABEL x
DAFTAR GAMBAR xi
BAB I PENDAHULUAN
1.1 Latar Belakang 1
1.2 Rumusan Masalah 2
1.3 Tujuan Penelitian 3
1.4 Manfaat Penelitian 3
1.5 Batasan Masalah 3
1.6 Sistematika Penulisan 4
BAB II TINJAUAN PUSTAKA
2.1 Kapasitas Jalan 5
2.2 Kapasitas Simpang 6
2.3 Kinerja Simpang 16
2.4 Tundaan 16
2.5 Peluang Antrian 19
2.6 Tingkat Pelayanan Simpang 19
2.7 Penelitian Terdahulu 20
BAB III METODOLOGI PENELITIAN
3.1 Lokasi dan Waktu Penelitian 23
3.2 Tahap Pelaksanaan Penelitian 24
3.3 Pengumpulan Data 25
3.4 Instrumen Penelitian 27
3.5 Analisis Data 27
3.6 Tahapan Penelitian 29

BAB IV HASIL DAN PEMBAHASAN
4.1 Umum 30
4.2 Kondisi Geometrik Simpang-tiga 30
4.3 Gambaran Umum Lokasi Penelitian 31
4.4 Hasil Penelitian 31
4.5 Data Volume Lalu Lintas 32
4.6 Pembahasan Hasil Penelitian 32
BAB V PENUTUP
5.1 Kesimpulan 35
5.2 Saran 36
DAFTAR PUSTAKA
LAMPIRAN

DAFTAR TABEL

Tabel 2.1 Kapasitas dasar simpang 3 dan simpang 4 8
Tabel 2.2 Kode Tipe Simpang 8
Tabel 2.3 Faktor Koreksi Median Pada Jalan Mayor, Fm 10
Tabel 2.4 Faktor Koreksi Ukuran Kota (Fcs) 11
Tabel 2.5 Tipe Lingkungan Jalan 11
Tabel 2.6 Kriteria Hambatan Samping 12
Tabel 2.7 FHS sebagai fungsi dari tipe lingkungan jalan, hambatan samping, dan KKTB 13
Tabel 2.8 Koreksi rasio arus jalan minor (Fm) dalam bentuk persamaan 15
Tabel 2.9 Nilai EMP untuk KB dan SM 18
Tabel 2.10 Tingkat Pelayanan Simpang 20
Tabel 4.1 Tabel Rekap Survei Volume Lalu Lintas Simpang Mayor Tanjung Selor periode pagi 32
Tabel 4.2 Tabel Rekap Survei Volume Lalu Lintas Simpang Mayor Tanjung Selor periode siang 33
Tabel 4.3 Tabel Rekap Survei Volume Lalu Lintas Simpang Mayor Tanjung Selor periode sore 34
Tabel 4.4 Tabel Rekap Survei Volume Lalu Lintas Simpang Mayor Tanjung Redeb periode pagi 35
Tabel 4.5 Tabel Rekap Survei Volume Lalu Lintas Simpang Mayor Tanjung Redeb periode siang 36
Tabel 4.6 Tabel Rekap Survei Volume Lalu Lintas Simpang Mayor Tanjung Redeb periode sore 37
Tabel 4.7 Tabel Rekap Survei Volume Lalu Lintas Simpang Minor Tanah Kuning periode pagi 38
Tabel 4.8 Tabel Rekap Survei Volume Lalu Lintas Simpang Minor Tanah Kuning periode siang 39
Tabel 4.9 Tabel Rekap Survei Volume Lalu Lintas Simpang Minor Tanah Kuning periode sore 40
Tabel 4.10 Tabel Formulir 3-1 45

Tabel 4.13 Tabel Formulir 9-1 59

DAFTAR GAMBAR

Gambar 1.1 Lokasi Eksisting Simpang Tiga Tak Bersinyal Jalan Perus Tanjung Sakti–Perhatasan Tanjung Kotah–Tanah Kuning 2

Gambar 1.2 Simpang prioritas wajib hasil (kiri) dan Simpang prioritas yang harus mendahulukan kendaraan dari arah lain (kanan) 5

Gambar 2.1 Penentuan Lajur 9

Gambar 2.2 Faktor Koreksi Lebar Pendekat (Fa) 10

Gambar 2.4 Faktor Koreksi rasio arus belok kiri (Fasc) 13

Gambar 2.5 Faktor Koreksi Rasio Belok Kanan (Fasc) 14

Gambar 2.6 Faktor Koreksi Rasio Arus Jalan Minor (Fas) 15

Gambar 2.7 Tundaan Lalu Lintas simpang sebagai fungsi dari DT 17

Gambar 2.8 Tundaan Lalu Lintas jalan mayor sebagai fungsi dari DT 18

Gambar 2.9 Tundaan Lalu Lintas jalan mayor sebagai fungsi dari DT 19

Gambar 3.1 Peta Lokasi Penelitian Simpang tiga tidak bersinyal 23

Gambar 3.2 Bagan Alir Penelitian 29

Gambar 4.1 Gambar *aerial* Eksisting lokasi Penelitian 31

Gambar 4.2 Dusuk lokasi penelitian 32

Gambar 4.3 Alternatif 1 33

Gambar 4.4 Alternatif 2 33

Gambar 4.5 Alternatif 3 34

BAB I
PENDAHULUAN

1.1 LATAR BELAKANG

Perkembangan teknologi dari tahun ketahun selalu menunjukkan kemajuan yang sangat pesat, ini terlihat dari banyaknya produk – produk yang di keluarkan oleh berbagai perusahaan baik dari bidang industri maupun dari bidang otomotif, berbagai jasa kendaraan baik dari kendaraan roda dua sampai dengan kendaraan barang dan jasa bisa kita lihat dengan berbagai merak dan model, ini menunjukkan bahwa perkembangan dalam bidang transportasi sangat pesat. Perkembangan transportasi berdampak pada meningkatnya pergerakan manusia, barang dan jasa. Hal ini juga sangat menurut peningkatan arusan dan prasarana transportasi. Bertambahnya jumlah kendaraan yang tidak diimbangi dengan perkembangan prasarana akan menimbulkan konflik di jalan, khususnya dipersimpangan atau bundaran.

Simpang jalan merupakan tempat terjadinya konflik lalu lintas yang merupakan suatu daerah pertemuan dari jaringan jalan raya dan juga tempat bertemunya kendaraan dari berbagai arah dan perubahan arah termasuk tidak adanya fasilitas – fasilitas yang diperlukan untuk pergerakan lalu lintas.

Kabupaten Kulangan merupakan merupakan kabupaten yang juga sebagai dua kota Provinsi Kalimantan Utara yang berbatasan langsung dengan Kabupaten Tanjung Redeb Provinsi Kalimantan Timur, sehingga bisa dipertikan arus lalu lintas di wilayah ini akan padat, dimilah satunya sebelah Utara (Jalan Mayor) Jalan Poros Tanjung Selor Km 4, Sebelah Timur (Jalan Minor) Jalan Poros Tanah Kuning, Sebelah Selatan (Jalan Mayor) Jalan Poros Perbatasan Tanjung Redeb, Simpang 3 (tiga) ini merupakan Jalan Kawasangan Nasional, Kawasan ini termasuk daerah pemukiman. Perkantoran dan jalan poros utama pengakubung antar Lintas Provinsi Kalimantan Utara dan Kalimantan Timur. Berdasarkan kondisi tersebut maka pada persimpangan Jalan Poros Tanjung Selor –

Jalan Poros Perbatasan Tanjung Redeb – Jalan Poros Tanah Kuning perlu untuk mengetahui kinerja simpang atau ruas jalan ini yang dapat mempengaruhi pengguna jalan.

Sumber : Dokumentasi Pribadi Jalan Existing penelitian

Gambar 1.1 Lokasi Existing Simpang Tiga Tak Bersinyal Jalan Poros Tanjung Selor – Perbatasan Tanjung Redeb – Tanah Kuning

Sehubungan dengan itu maka dipertukan penelitian dikuasnya pada simpang 3 (tiga) tak bersinyal Jalan Poros Tanjung Selor – Tanjung Redep – Tanah Kuning untuk mengetahui kinerjanden simpang tersebut, sehingga nantinya simpang pada ruas jalan tersebut dapat melayani arus lalu lintas secara optimal dan pengguna jalan yang melintas dipersimpangan Jalan Poros Tanjung Selor – Jalan Poros Perbatasan Tanjung Redep – Jalan Poros Tanah Kuning akan merasa tetap aman dan nyaman.

1.2 RUMUSAN MASALAH

Berdasarkan latar belakang masalah yang telah diuraikan tersebut maka dirumuskan suatu masalah sebagai berikut:

1. Bagaimana Kinerja Simpang 3 (tiga) tak bersinyal Jalan Poros Tanjung Selor – Tanjung Redep – Tanah Kuning?
2. Manajemen Rekayasa Lalu Lintas apa yang perlu dilakukan pada simpang 3 (tiga) tak bersinyal Jalan Poros Tanjung Selor – Tanjung Redep – Tanah Kuning?

1.3 TUJUAN PENELITIAN

Penelitian ini mempunyai tujuan diantaranya sebagai berikut:

1. Untuk mengetahui Kinerja Simpang serta memahami *Level Of Service* simpang 3 (tiga) tak bersinyal Jalan Perlu Tanjung Selor – Tanjung Redep – Tanah Kuning tak bersinyal;
2. Untuk mengetahui alternatif Manajemen Kekayaan Lalu Lintas yang perlu dilakukan simpang 3 (tiga) tak bersinyal Jalan Perlu Tanjung Selor – Tanjung Redep – Tanah Kuning.

1.4 MANFAAT PENELITIAN

Manfaat yang diharapkan dari penelitian ini sebagai berikut:

1. Secara akademik, bagi praktisi teknik sipil sebagai bahan referensi dalam pengembangan ilmu pengetahuan dalam analisis simpang tak bersinyal.
2. Bagi Instansi terkait sesuai dengan kewenangan tugas dan fungsinya lain sebagai bahan masukan untuk mempertimbangkan strategi manajemen kekayaan lalu lintas simpang tak bersinyal tersebut.

1.5 BATASAN MASALAH

Untuk mengatasi pembahasan yang terlalu meluas, maka penelit mereka perlu untuk membatasi permasalahan – permasalahan yang akan dibahas dalam penelitian ini diantaranya:

1. Lokasi Penelitian dilakukan di Kabupaten Bulungan Kota Tanjung Selor.
2. Kinerja Simpang tak bersinyal dikitung berdasarkan PKT 2023.
3. Data Studi Mengakan data hasil survei.
4. Penelitian dilakukan pada jam cibuk atau pada atas lalu lintas.

1.4 SISTEMATIKA PENULISAN

Untuk mempermudah penulisan tugas akhir ini, maka diperlukan sistematika penulisan sebagai berikut:

BAB I PENDAHULUAN

Pada bab ini mengurutkan gambaran umum mengenai penelitian yang akan dilakukan, seperti latar belakang penelitian yakni, rumusan masalah, tujuan dan manfaat penelitian, batasan masalah dan juga sistematika penulisan yang menjelaskan secara singkat apa saja yang akan di bahas pada tentang - tentang bab.

BAB II TINJAUAN PUSTAKA

Menjelaskan tinjauan pustaka yang memuat secara sistematis tentang teori dan penelitian ini yang meliputi tentang. Pertanian yang mengatur tentang perhitungan kinerja simpang tak bersinyal dan pembahasan manajemen rekayasa lalu lintas.

BAB III METODOLOGI PENELITIAN

Menjelaskan metodologi penelitian yang menjelaskan waktu dan lokasi penelitian serta tahap - tahap dalam proses penelitian

BAB IV HASIL DAN PEMBAHASAN

Pada bab ini mengurutkan hasil pembahasan analisis mengenai penelitian yang dilakukan

BAB V PENUTUP

Dalam bab ini akan diuraikan kesimpulan dan saran. Kesimpulan yaitu tentang rangkuman yang menjawab dari rumusan masalah dan telah memenuhi tujuan penelitian. Kemudian sesuai dengan saran, yaitu tentang pengalaman dan pertimbangan dari penelitian yang dipersiapkan bagi penelitian selanjutnya dan kepada pihak – pihak yang memiliki kewenangan.

BAB II

TINJAUAN PUSTAKA

2. LANDASAN TEORI

2.1 Kapasitas Jalan

Berdasarkan Pedoman Kapasitas Jalan Indonesia Tahun 2023, Kapasitas jalan (C) ditetapkan dari kapasitas jalan (Co) yang dikoreksi oleh faktor-faktor koreksi yang mempresentasikan deviasi geometri jalan dan lalu lintas terhadap kondisi idealnya. Pertimbangan dan analisis kapasitas dilakukan untuk setiap arah berdasarkan arus lalu lintas setiap arah dan dilakukan untuk periode satu jam, baik jam desain maupun jam arus puncak. Bunta segmen jalan harus dipisahkan menjadi 2 (dua) atau lebih segmen, jika terdapat hal-hal sebagai berikut:

1. Karakteristik segmen jalan berubah secara signifikan, misalnya lebar jalur lalu lintas dan bahu, tipe jalan, jarak pandang.
2. Tipe alinemen jalan berubah.
3. Jalan memasuki daerah perkotaan atau semi perkotaan (atau sebaliknya), meskipun karakteristik geometri atau yang lainnya tidak berubah.
4. Jalan melalui pusat desa yang mempunyai karakteristik samping jalan yang sesuai dengan jalan perkotaan, dan
5. Jalan melewati satu atau lebih Simpang atau Simpang AWLL, baik di daerah perkotaan maupun bukan, yang menyebabkan waktu tempuhnya terpengaruh secara signifikan.

Apabila perilaku pengemudi dan kondisi tertentu populasi kendaraan (tanur kendaraan, tasega mesin, kondisi kendaraan, dan komposisi kendaraan) dipandang berbeda sehingga menyebabkan perbedaan yang signifikan antara nilai-nilai yang didapat dari analisis menggunakan pedoman ini dengan hasil pengukuran langsung di lapangan, maka lakukan penelitian setempat terhadap parameter kunci, yaitu kecepatan arus bebas dan kapasitas pada beberapa lokasi yang mewakili wilayah

yang sedang dimati, gana menentukan faktor koreksi sesempat terhadap kesepatan arus bebas dan kapasitas.

2.2 KAPASITAS SIMPANG

2.2.1 Umum

Analisis kapasitas simpang menyepakatungkan pengaruh koreksi arus lalu lintas, geometri, dan lingkungan, dikenakan atas data masyarakat. Hasil analisis harus sesuai dengan kebutuhan mulai simpang tersebut dan tidak mengacu kepada maksimum aturan prioritas, baik wajib hasil sebelum memasuki simpang maupun wajib mendahulukan kendaraan dari arah lain.

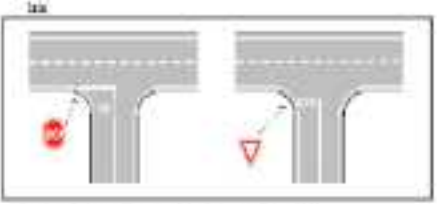

Sumber: Pedoman Kapasitas Jalan Indonesia Tahun 2023

Gambar. 2.1 Simpang prioritas wajib hasil (kiri) dan Simpang prioritas yang harus mendahulukan kendaraan dari arah lain (kanan)

Simpang dianggap berpotongan tegak harus atau mendekati sudut 90°, berada pada alinemen datar, dan arus lalu lintas berada pada kondisi D: ≤0,85. Tipe simpang adalah Simpang-3 atau Simpang-4 yang merupakan pertemuan antara tipe jalan 2/2-TT, tipe jalan 4/2-T, atau kombinasi dari tipe-tipe jalan tersebut. Kriteria simpang untuk menentukan kapasitas dalam

adalah simpang yang mempunyai kereb dan trotoar, berada di wilayah perkotaan, memiliki lambatan semping sedang, semua gerakan membelok dianggap diperbolehkan, dan pengaturan prioritas sekalipun ada dianggap tidak diikuti oleh semua pengguna jalan.

2.2.2 Data Masukan Lalu Lintas

Data arus lalu lintas sesuaian digunakan sebagai dasar untuk menerapkan lebar jalur lalu lintas atau jumlah layar lalu lintas, berupa arus lalu lintas jam perencanaan (q_{jp}) yang diterapkan dari L_{MAX}, menggunakan faktor K.

$q_{jp} = L_{MAX} \times K$

Keterangan:

L_{MAX} adalah volume lalu lintas rata-rata tahunan, dapat diperoleh dari perhitungan lalu lintas arus prediksi, dinyatakan dalam SMP/hari.

K adalah faktor jam perencanaan, diterapkan dari kajian fluktuasi arus lalu lintas jam-jaman selama satu tahun. Nilai K yang dapat digunakan untuk jalan perkotaan berlokar antara 7% sampai dengan 12%.

2.2.3 Penghitungan Kapasitas Simpang

Kapasitas Simpang, C, dihitung untuk total arus yang masuk dari seluruh lengan Simpang dan didefinisikan sebagai perhatian antara kapasitas dasar (C_0) dengan faktor-faktor koreksi yang menyebutkan perbedaan kondisi lingkungan terhadap kondisi idealnya.

$C = C_0 \times F_{LP} \times F_{LS} \times F_{LM} \times F_{MS} \times F_{RB} \times F_{RM} \times F_{TM}$

Keterangan:

- C : adalah kapasitas Simpang, dalam SMP/jam.
- C_0 : adalah kapasitas dasar Simpang, dalam SMP/jam.
- F_{LP} : adalah faktor koreksi lebar rata-rata pendekat.
- F_{LS} : adalah faktor koreksi tipe median.
- F_{LM} : adalah faktor koreksi ukuran kota.
- F_{MS} : adalah faktor koreksi kesebutan sampang.
- F_{RB} : adalah faktor koreksi rasio arus belok kiri.
- F_{RM} : adalah faktor koreksi rasio arus belok kanan.
- F_{TM} : adalah faktor koreksi rasio arus dari jalan minor.

2.2.4 Kapasitas Dasar

C_0 diterapkan secara empirik dari kondisi simpang yang ideal yaitu simpang dengan lebar layar pendekat rata-rata (L_{MP}) 2,75 m, tidak ada

medium, ukuran kota 1–3 juta jiwa, hambatan samping sedang, rasio belok kiri (R_{KIRI}) 10%, rasio belok kanan (R_{KAN}) 10%, rasio arus dari jalan minor (R_{MIN}) 20%, dan q_{KIRI} = 0. Nilai C0

Tabel. 2.1 Kapasitas dasar simpang 3 dan simpang 4

Tipe Simpang	C0, SMP/jam
322	2700
324	5100
344	5100
422	2900
424	3400

Sumber: Pedoman Kapasitas Jalan Indonesia Tahun 2023

2.2.5 Penetapan Tipe Simpang

Tipe simpang ditetapkan berdasarkan jumlah lengan simpang dan jumlah lajur pada jalan mayor dan jalan minor dengan kode tiga angka. Jumlah lengan adalah jumlah lengan untuk lalu lintas masuk atau keluar atau keduanya.

Tabel. 2.2 Kode Tipe Simpang

Kode Tipe Simpang	Jumlah Lengan Simpang	Jumlah Lajur Jalan Minor	Jumlah lajur Jalan Mayor
322	3	2	2
324	3	2	4
422	4	2	2
424	4	2	4

Sumber: Pedoman Kapasitas Jalan Indonesia Tahun 2023

2.2.6 Penetapan Lebar Rata – Rata Pendekat

Nilai C0 tergantung dari tipe simpang dan penetapannya harus berdasarkan data geometri. Data geometri yang diperlukan untuk penetapan tipe simpang adalah jumlah lengan simpang dan jumlah lajur

pada setiap pendekat. Penetapan jumlah lajur per pendekat. Pertama, harus dihitung lebar rata-rata pendekat jalan mayor (L_{AV} m) dan lebar rata-rata pendekat jalan minor (L_{AV} m) yaitu rata-rata lebar pendekat dari setiap kaki simpangnya. Berdasarkan lebar rata-rata pendekat, tetapkan jumlah

lajur pendekat sehingga tipe simpang dapat ditetapkan. Untuk Simpang 3, pendekat minornya hanya A atau hanya C dan lebar rata-rata pendekat adalah a 2 atau c 2.

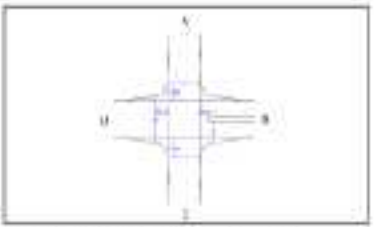

Sumber: Pedoman Kapasitas Jalan Indonesia Tahun 2023

Gambar: 2.2 Penentuan Lajur

Secara praktis, untuk lengan yang melayani dua arah atau lalu lintas, L_{AV} adalah lebar lengan simpang dibagi dua. Apabila pendekat tersebut sering digunakan untuk parkir, maka L_V yang ada harus dikurangi 2,0 m atau sejauh lebar area parkir yang ada di lengan.

2.2.7 Faktor Koreksi Lebar Pendekat Rata – Rata

F_{LV} dapat dihitung besarnya tergantung dari lebar rata-rata pendekat simpang (L_{AV}).

Untuk Tipe Simpang 422	$F_{LV} = 0,70 + 0,0860\ L_{AV}$
Untuk Tipe Simpang 424 atau 444	$F_{LV} = 0,61 + 0,0740\ L_{AV}$
Untuk Tipe Simpang 222	$F_{LV} = 0,73 + 0,0760\ L_{AV}$
Untuk Tipe Simpang 224 atau 244	$F_{LV} = 0,62 + 0,0940\ L_{AV}$

Sumber: Pedoman Kapasitas Jalan Indonesia Tahun 2023

Gambar: 2.2 Faktor Koreksi Lebar Pendekat (F_{LT})

2.2.8 Faktor Koreksi Median Pada Jalan Mayor

Median dikabar lebar jika untuk pemampang dapat berlindung dalam daerah median maya menggunggu atau lain lintas, sehingga lebar median lebih besar atau sama dengan 3,0 m. Klasifikasi median berikut faktor koreksi median pada jalan mayor diperoleh dalam Tabel 2.3. Koreksi median hanya digunakan untuk jalan mayor dengan 4 (empat) lajur.

Table: 2.8 Faktor Koreksi Median Pada Jalan Mayor, F_M

Kondisi Simpang	Tipe Median	Faktor Koreksi, F_M
Tidak ada median di jalan mayor	Tidak ada	1,00
Ada median di jalan mayor dengan lintas 50 m	Median sempit	1,05
Ada median di jalan mayor dengan lintas 50 m	Median lebar	1,20

Sumber: Pedoman Kapasitas Jalan Indonesia Tahun 2023

2.2.9 Faktor Koreksi Ukuran Kota

Semakin besar kota semakin agresif pengemudi menjalankan mobilnya sehingga dianggap memiliki kapasitas F_{CS} dibedakan berdasarkan besarnya populasi penduduk.

Table. 2.4 Faktor Koreksi Ukuran Kota (Fcs)

Ukuran Kota	Populasi Penduduk, Juta Jiwa	Fcs
Sangat kecil	<0,1	0,82
Kecil	0,1–0,5	0,88
Sedang	0,5–1,0	0,94
Besar	1,0–1,5	1,00
Sangat besar	>1,0	1,05

Sumber: Pedoman Kapasitas Jalan Indonesia Tahun 2023

2.2.10 Faktor Koreksi Lingkungan Jalan

Hambatan Samping, dan Kendaraan Tak Bermotor Pengaruh kondisi lingkungan jalan, hambatan samping, dan besarnya arus KTB, akibat kegiatan di sekitar simpang terhadap kapasitas dasar digabungkan menjadi satu nilai faktor koreksi hambatan samping (Fcs). Pengkategorian tipe lingkungan jalan ditetapkan menjadi tiga, yaitu komersial, permukiman, dan akses terbatas. Pengkategorian tersebut berdasarkan fungsi tata guna lahan dan aksesibilitas jalan dan aktivitas yang ada di sekitar simpang. Kategori tersebut ditetapkan berdasarkan pendapat teknis dengan kriteria sebagaimana diuraikan dalam Tabel 2.5.

Tabel. 2.5 Tipe Lingkungan Jalan

Tipe Lingkungan Jalan	Kriteria
Komersial	Lahan yang digunakan untuk kepentingan komersial, misalnya perbukaan, rumah makan, perkantoran, dengan jalan masuk langsung baik bagi pejalan kaki maupun kendaraan.
Permukiman	Lahan digunakan untuk tempat tinggal dengan jalan masuk langsung baik bagi pejalan kaki maupun kendaraan.

Akses Terbatas	Lahan tanpa jalan masuk langsung atau sangat terbatas, misalnya karena adanya penghalang fisik; akses harus melalui jalan samping.

Sumber: Pedoman Kapasitas Jalan Indonesia Tahun 2023

Penghalangan terbatas samping ditetapkan masjadi 3 (tiga) yaitu tinggi, sedang, dan rendah. Masing-masing mencerminkan pengaruh aktivitas samping jalan di daerah samping terhadap arus lalu lintas yang berangkat dari pendekat, misalnya pejalan kaki berjalan atau menyebrangi jalan, angkutan kota dan bus berhenti untuk menaikkan dan menurunkan penumpang, kendaraan masuk dan keluar kalasan dan tempat parkir di luar jalan. Ketiga kategori tersebut ditetapkan sebagaimana diterakan dalam Tabel 2.6. Nilai F_{ms} dapat dilihat dalam Tabel 2.7

Tabel 2.6 Kriteria Kelas Hambatan Samping

Kelas Hambatan Samping	Kriteria
Tinggi	Aktivitas berangkat pada tempat masuk dan keluar samping tergangga dan berkurang akibat aktivitas samping jalan di sepanjang pendekat. Contoh, adanya aktivitas angkutan umum seperti memberhentikan penumpang atau mengetem, pejalan kaki dan/atau pedagang kaki lima di sepanjang atau melintas pendekat, kendaraan keluar masuk samping pendekat.
Sedang	Aktivitas berangkat pada tempat masuk dan keluar samping sedikit tergangga dan sedikit berkurang akibat aktivitas samping jalan di sepanjang pendekat.
Rendah	Aktivitas berangkat pada tempat masuk dan keluar samping tidak tergangga dan tidak berkurang oleh hambatan samping.

Sumber: Pedoman Kapasitas Jalan Indonesia Tahun 2023

Tabel. 2.7 FHD sebagai fungsi dari tipe lingkungan jalan, hambatan samping, dan Rasio

Tipe Lingkungan Jalan	Hambatan Samping	Fsc Untuk Nilai Rasio					
		0,00	0,05	0,10	0,15	0,20	≥0,25
Komersial	Tinggi	0,93	0,88	0,84	0,78	0,74	0,70
	Sedang Rendah	0,94	0,89	0,85	0,80	0,75	0,70
		0,95	0,90	0,86	0,81	0,76	0,71
Pemukiman	Tinggi	0,96	0,91	0,86	0,82	0,77	0,72
	Sedang Rendah	0,97	0,92	0,87	0,82	0,77	0,73
		0,98	0,93	0,88	0,83	0,78	0,74
Akses Terbatas	Tinggi-Sedang Rendah	1,00	0,95	0,90	0,85	0,80	0,75

Sumber: Pedoman Kapasitas Jalan Indonesia Tahun 2023

2.2.11 Faktor Koreksi Rasio Arus Belok Kiri

F_{lt} dapat dihitung menggunakan grafik. Agar diperhatikan ketentuan tentang kebutuhan K_{lt}, untuk nilai-nilai kapasitas

$F_{lt} = 0,84 + 1,61\ R_{lt}$ (Rasio Belok Kiri)

Sumber: Pedoman Kapasitas Jalan Indonesia Tahun 2023

Gambar. 2.5 Faktor Koreksi rasio arus belok kiri (F_{lt})

2.2.12 Faktor Koreksi Rasio Arus Belok Kanan

F_{BKA} Agar diperhatikan ketentuan umum tentang keberlakuan R_{BKA} untuk mulinis kapasitas.

Untuk Simpang 4: $F_{BKA} = 1,0$

Untuk Simpang 3: $F_{BKA} = 1,00 - 0,922\ R_{BKA}$ (Rasio Belok Kanan)

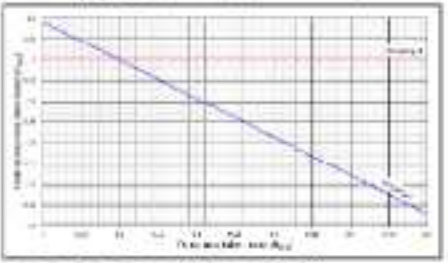

Sumber: Pedoman Kapasitas Jalan Indonesia Tahun 2023

Gambar: 2.6 Faktor Koreksi Rasio Belok Kanan (F_{BKA})

2.2.13 Faktor Koreksi Rasio Arus Dari Jalan Minor

F_{MIN} dapat ditentukan menggunakan persamaan-persamaan yang diterbitkan atau diperoleh secara grafis menggunakan grafik. F_{MIN} tergantung dari R_{MIN} dan tipe simpang. Agar diperhatikan ketentuan umum tentang keberlakuan R_{MIN} untuk mulinis kapasitas.

Tabel 2.8 Korelasi rasio arus jalan minor (F_{rm}) dalam bentuk persamaan

Tipe Simpang	F_{rm}	R_{rm}
422	$1,19 \times R_{rm}^2 + 1,19 \times R_{rm} + 1,19$	0,3–0,9
424 dan 444	$16,6 \times R_{rm}^3 + 33,3 \times R_{rm}^2 + 25,3 \times R_{rm}^2 + 8,6 \times R_{rm} + 1,95$	0,3–0,5
	$1,11 \times R_{rm}^2 + 1,11 \times R_{rm} + 1,11$	0,5–0,9
322	$1,19 \times R_{rm}^2 + 1,19 \times R_{rm} + 1,19$	0,3–0,5
	$-0,595 \times R_{rm}^2 + 0,595 \times R_{rm} + 0,74$	0,5–0,9
324 & 344	$16,6 \times R_{rm}^3 + 33,3 \times R_{rm}^2 + 25,3 \times R_{rm}^2 + 8,6 \times R_{rm} + 1,95$	0,3–0,5
	$1,11 \times R_{rm}^2 + 1,11 \times R_{rm} + 1,11$	0,5–0,5
	$-0,555 \times R_{rm}^2 + 0,555 \times R_{rm} + 0,68$	0,5–0,9

Sumber: Pedoman Kapasitas Jalan Indonesia Tahun 2023

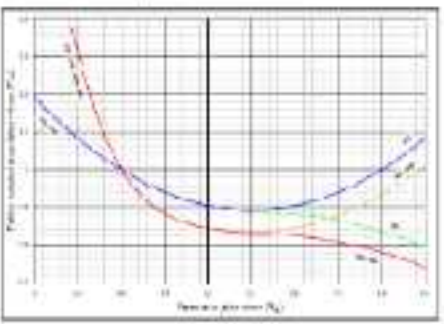

Sumber: Pedoman Kapasitas Jalan Indonesia Tahun 2023

Gambar 2.7 Faktor Korelasi Rasio arus jalan minor (Frd)

2.3 KINERJA SIMPANG

2.3.1 Ekuivalensi Mobil Penumpang

Semua nilai arus lalu lintas yang masuk ke simpang dan masuk dinyatakan dalam satuan kendaraan perlu dikonversikan menjadi SMP/jam menggunakan nilai EMP.

Tabel 2.9 Nilai EMP untuk KB dan SM

Jenis Kendaraan	EMP	
	$q_{pertama}$ = 1000 Kend/jam	$q_{pertama}$ = 1000 Kend/jam
MP	1,0	1,0
KB	1,3	1,3
SM	0,2	0,3

Sumber: Pedoman Kapasitas Jalan Indonesia Tahun 2023

2.3.2 Derajat Kejenuhan

D_j Simpang dihitung menggunakan $D_j = \frac{q}{C}$

Keterangan:

D_j adalah derajat kejenuhan

C adalah Kapasitas Simpang, dalam SMP/jam

q adalah semua arus lalu lintas kendaraan bermotor dari semua lengan simpang yang masuk ke dalam simpang dengan satuan SMP/jam.

2.4 TUNDAAN

Tundaan (T) terjadi karena 2 (dua) hal, yaitu tundaan lalu lintas (T_{LL}) dan tundaan geometri (T_G). T_{LL} adalah tundaan yang disebabkan oleh interaksi antara kendaraan dalam arus lalu lintas. Bedakan T_{LL} dari sebutuh simpang, dari jalan menyer saja atau jalan minor saja. T_G adalah tundaan yang disebabkan oleh perlambatan dan pertepatan yang terpanggu saat kendaraan/kendaraan masabolok pada suatu simpang dan atau terbaik.

$T = T_{LL} + T_G$

T_{LL} adalah tundaan lalu lintas sesaat untuk semua kendaraan bermotor yang masuk simpang dari semua arah, berdasarkan nilai D_i.

Untuk $D_i \leq 0,60$: $T_{LL} = 2 + 8,2078\ D_i - (1 - D_i)^2$

1,0324

Untuk $D_i > 0,60$: $T_{LL} = (0,2742 - 0,2042\ D_i) - (1 - D_i)^2$

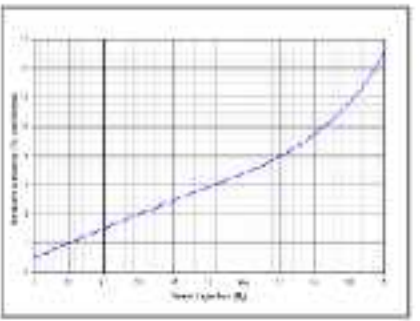

Sumber: Pedoman Kapasitas Jalan Indonesia Tahun 2023

Gambar 2.5 Tundaan Lalu Lintas simpang sebagai fungsi dari D_i

Tundaan lalu lintas untuk jalan mayor (T_{lalu}) adalah tundaan lalu lintas sesaat untuk semua kendaraan bermotor yang masuk simpang dari jalan mayor.

Untuk $D_i \leq 0,60$: $T_{lalu} = 1,8000 + 1,8234\ D_i - (1 - D_i)^2$

1,0503

Untuk $D_i > 0,60$: $T_{lalu} = (0,3460 - 0,3460\ D_i)\ 1,8 - (1 - D_i)^2$

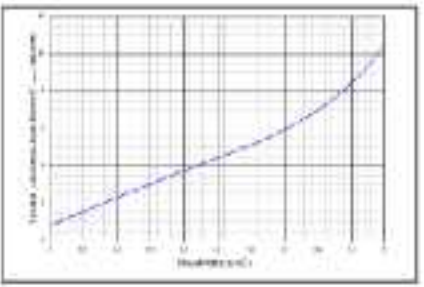

Sumber: Pedoman Kapasitas Jalan Indonesia Tahun 2023

Gambar: 2.9 Tundaan Lalu Lintas Jalan Mayor Sebagai Fungsi dari D_i

Tundaan lalu lintas untuk jalan minor (T_{lintas}) adalah tundaan lalu lintas rata-rata untuk semua kendaraan bermotor yang masuk simpang dari jalan minor, ditentukan dari T_{lin} dan T_{lintas}

$$T_{lintas} = \frac{q_{lin} \times T_{lin} + q_{ma} \times T_{lintas}}{q_{ma}}$$

Keterangan:

q_{lin} adalah arus total kendaraan bermotor yang masuk simpang, dalam SMP/jam.

q_{ma} adalah arus kendaraan bermotor yang masuk simpang dari jalan mayor, dalam SMP/jam.

T_{lin} adalah tundaan geometri rata – rata seluruh simpang

Untuk D_i<1: $T_{lin} = (1-D_i) \times (R_{ma} + 3(1-R_{ma}) + 4D_i)$ (detik/SMP)

Untuk D_i>1: T_{lin}= 4 detik/SMP

Keterangan: R_{ma} adalah rasio arus belok terhadap arus kendaraan bermotor total simpang

2.5 PELUANG ANTRIAN

P_n dinyatakan dalam rentang kemungkinan (%) dan dapat ditentukan menggunakan D_i dan digunakan sebagai salah satu dasar pembelian kinerja lalu lintas Simpang.

Batas atas peluang : $P_n = 47{,}71\ D_{i\text{-}n} - 24{,}68\ D_i^2 + 36{,}47\ D_i^3$

Batas bawah peluang : $P_n = 9{,}02\ D_i + 28{,}68\ D_i^2 + 10{,}49 D_i^3$



Sumber: Pedoman Kapasitas Jalan Indonesia Tahun 2023

Gambar: 2.11 Peluang antrian (P_n, %) pada simpang sebagai fungsi dari D_i

2.6 TINGKAT PELAYANAN SIMPANG

Berdasarkan Peraturan Menteri nomor 96 Tahun 2015 dan *Highway Capacity Manual*, 2005, tingkat pelayanan untuk simpang tak bersinyal dikelor berdasarkan nilai tundaan seperti yang diperlihatkan

Tabel 2.10 Tingkat Pelayanan Simpang

Tingkat Pelayanan	Derajat Kejenuhan	Kriteria
A	0,00 – 0,20	Tundaan Kurang dari 5 detik per kendaraan, arus bebas, kecepatan bebas
B	0,20 – 0,44	Tundaan lebih dari 5 detik sampai 15 detik per kendaraan, arus stabil, kecepatan mulai terbatas
C	0,45 – 0,74	Tundaan lebih dari 15 detik sampai 25 detik per kendaraan, arus stabil, kecepatan dan gerak kendaraan dikontrolkan.
D	0,75 – 0,84	Tundaan lebih dari 25 detik sampai 40 detik per kendaraan, Arus tidak stabil, kecepatan menurun
E	0,85 – 1,00	Tundaan lebih dari 40 detik sampai 60 detik per kendaraan Arus stabil, kendaraan tersendat
F	>1,00	Tundaan lebih dari 60 detik per kendaraan, Arus tertambat, kecepatan rendah

Sumber: PM NO. 96 Tahun 2015 dari (*Highway Capacity Manual*, 2008)

2.7 PENELITIAN TERDAHULU

Untuk mendukung penelitian ini, berikut dikemukakan hasil penelitian terdahulu yang berhubungan dengan penelitian ini

1. Jurnal "Analisis Simpang Tidak Bersinyal untuk Simpang Jalan W.R. Supratman dan Jalan B/W Lapian di Kota Manado" dengan tujuan Kota Manado yang merupakan dan kota Propinsi Sulawesi Utara selalu mengalami peningkatan jumlah penduduk dan jumlah kendaraan setiap tahunnya. Sehingga mengakibatkan terjadinya peningkatan penggunaan lain lintas/untuk itu perlu ditunjang dengan pelayanan fasilitas yang memadai/terutama pada jalan yang potensial memerlukan kendaraan lain tidak ditangani secara tahun. Dewasa

ini, sering terjadi permasalahan lalu lintas khususnya daerah simpang. Permasalahan ini disebabkan oleh semakin meningkatnya mobilitas penduduk yang tidak berimbang dengan perkembangan sarana dan prasarana lalu lintas. Untuk itu, diperlukan manajemen lalu lintas yang tepat untuk mengatasi permasalahan lalu lintas tersebut.

a. Mengenalisis simpang tiga tak bersinyal, berdasarkan analisis terhadap Kapasitas, Derajat Kejenuhan, Tundaan dan Peluang Antrian (MKJI 1997).
b. Mengenalisis persimpangan untuk meningkatkan kinerja simpang dengan melakukan simulasi persimpangan.
c. Mengenalisis persimpangan dengan melakukan pelebaran jalan.

Adapun manfaat dari analisis simpang tak bersinyal ini yaitu dapat diambil dari penelitian ini adalah memberikan pemahaman di bidang manajemen lalu lintas khususnya mengenai penanganan persimpangan dan sebagai bahan pertimbangan untuk penelitian - penelitian selanjutnya yang berhubungan dengan masalah simpang.

2. Judul " Analisis Kinerja Simpang Tak Bersinyal Jalan A.H. Nasution dan jalan cikadut Kota Bandung" yaitu Persimpangan merupakan suatu bagian jalan yang menjadi pusat pertemuan dari berbagai pergerakan arus lalu lintas. Pada tipe simpang tak bersinyal, sering dijumpai titik-titik konflik arus lalu lintas yang mengakibatkan kemacetan arus lalu lintas terutama pada saat jam-jam cikak. Contoh kasus terdapat di Kota Bandung, terjadi pada persimpangan Jalan A.H. Nasution dan Jalan Cikadut. Lokasi ini dipilih karena selain kemacetan yang disebabkan oleh titik-titik konflik arus lalu lintas yang tidak terutama pada saat jam cikak, di sekitar jalan pada simpang ini juga merupakan kawasan pertikaan, pemukiman, sekolah dan juga terdapat pusat bensin. Berdasarkan permasalahan tersebut, dilakukan perhitungan dan analisis data pada kondisi awal simpang.

dikepat nilai derajat jenuh (DS) sebesar 0,983 untuk pagi hari dan 0,937 untuk sore hari. Karena hasil perhitungan simpang pada kondisi awal tidak memenuhi syarat MKJI 1997, yaitu DS > 0,85, maka perlu dilakukan perhitungan ulang dengan beberapa alternatif agar nilai DS bisa memenuhi.

5. Judul " Analisis Kinerja Simpang Tak Bersinyal di Simpang Mengkreng untuk Pertemuan Jalan Tol Kertosono Kabupaten Kediri" dengan Tujuan Simpang Mengkreng merupakan jalur yang sangat padat karena lokasinya berada dalam Kabupaten Nganjuk, Kabupaten Kediri dan Kabupaten Jombang untuk dirinkan perekonomian wilayah Propinsi Jawa Timur Bagian Barat dan bagian selatan. Perlu adanya manajemen rekayasa lalu lintas sejaya simpang tersebut tidak semakin jenuh. Sebagai tolak ukur adalah Pertemuan kinerja lalu lintas dilakukan selama 7 tahun dari tahun 2019 hingga tahun 2022. Berdasarkan hasil perhitungan pertemuan, simpang Mengkreng akan mencatat nilai DS nya dengan dilakukan rencana pembangunan jalan tol Kertosono - Kediri sehingga pada nilai DS dibawah 1 (satu). Tahun 2019 DS terendah adalah 0,79, sedangkan DS tertinggi adalah 1,51. Sedangkan tahun 2022 DS terendah adalah 0,45, Sedangkan DS tertinggi 2,72. Solusi untuk menangani kepadatan lalu-lintas pada tahun 2045 tersebut adalah dengan rekayasa lalu-lintas dan pembuatan kendaraan.

BAB III
METODOLOGI PENELITIAN

3.1 LOKASI DAN WAKTU PENELITIAN

Tempat Penelitian ini akan dilakukan di simpang 3 (tiga) tidak bersinyal Jalan Poros Tanjung Selor – Jalan Poros Perbatasan Tanjung Redeb – Jalan Poros Tanah Kuning yang merupakan pertemuan dari ruas jalan Poros Tanjung Selor dari arah utara dan dari arah timur jalan poros tanah kuning, sedangkan dari arah selatan tembus jalan Poros menuju Perbatasan Tanjung Redeb jalan ini merupakan jalan poros lintas Provinsi antara Kalimantan Utara ke Kalimantan Timur dan juga menuju kawasan industri di Tanah Kuning jalan ini sangat ramai yang di lalui oleh kendaraan pengangkut barang menuju pertanyang. Setelah dilakukannya survai pendahuluan, dimentukan waktu penelitian akan dimulai sekari pada hari senin, dan dilakukan pada jam puncak yaitu antar pagi pukul 08.00-08.00 WITA, siang pukul 13.00-15.00 WITA, dan sore pukul 16.00- 18.00 WITA. Tempat lokasi penelitian simpang 3 (tiga) tidak bersinyal Jalan Poros Tanjung Selor – Jalan Poros Perbatasan Tanjung Redeb – Jalan Poros Tanah Kuning

Sumber : (www.gangkaterkab.com)

Gambar. 3.1 Peta Lokasi Penelitian Simpang tiga tidak bersinyal

3.1 TAHAP PELAKSANAAN PENELITIAN

Pada tahap ini akan dilakukan penelitian yang dibagi berdasarkan metode penelitian. Penyusunan tahapan pelaksanaan penelitian sangat penting untuk peneliti agar mudah dan lebih terarah dalam melakukan penelitian. Tahapan yang akan digunakan dalam mengenalisis simpang tidak bersinyal adalah sebagai berikut:

a. Tahap identifikasi masalah, melihat masalah yang terjadi dipersimpangan melalui pengamatan secara visual terhadap kondisi dari geometrik persimpangan simpang 3 (tiga) tak bersinyal Jalan Perso Tanjung Selor – Tanjung Redep – Tanah Kuning dan juga perpetakan lalu lintas yang tidak beraturan.
b. Tahapan persiapan, berupa studi keputusan mengenai hal – hal yang berkaitan dengan persoonaan persimpangan sebidang dan mutus proyeksi pertumbuhan kendaraan yang diperoleh dari berbagai cuatur literatura.
c. Tahap survei pendahuluan, melakukan pengukuran dimensi dari masing – masing lengan persimpangan dan pengamatan arus lalu lintas tidak beraturan dari masing – masing lengan persimpangan simpang 3 (tiga) tak bersinyal Jalan Perso Tanjung Selor – Tanjung Redep – Tanah Kuning
d. Tahap pengumpulan data berupa data primer dan data sekunder
e. Tahapan pengolahan data primer dan data sekunder menggunakan metode (PKR 2023)
f. Tahapan analisis dan pembahasan dari hasil pengolahan data.
g. Tahap kesimpulan dan saran yang akan diberikan ke pada dinas terkait mengenai *Perpetakan* lintasan simpang tak bersinyal.

3.2.1 Mensifikasi Masalah

Pada tahap ini peneliti mensifikasi ini – ini terkait yang ada di lingkungannya dan melihat penelitian terkait yang sudah mensifikasi pep masalah. Dari beberapa ini tersebut peneliti melakukan proses bimbingan dengan dosen pembimbing untuk menentukan judul penelitian terbaik, yang akan di lakukan penelitian.

3.2.2 Studi Pustaka

Pada tahap ini peneliti melakukan pengumpulan sumber referensi baik dari penelitian sebelumnya antupun dari beberapa artikel dan buku-buku terkait dengan penelitian yang dianglat. Studi pustaka pada di kaji terlebih dahulu sebagai referensi dari penelitian sebelumnya dengan mendapatkan sumber lebih sebagai acuan peneliti untuk mencapai tujuan dari penelitian lebih tepat.

3.2.3 Survei Pendahuluan

Pada tahap ini dilakukan survei pendahuluan mengenai volume kendaraan yang melewati persimpangan tiga tersebut. Metode yang digunakan untuk mempertilah volume secara manual. Surveyor ditempatkan pada masing – masing pergerakan. Waktu pengamatan dilakukan 12 jam pernah 1 hari penelitian.

Perhitungan dilakukan per 15 menit, dalam menentukan waktu survey, terdapat beberapa kondisi tertentu yang harus dihindari, yaitu:

a. Libur, mogok kerja, kunjungan pejabat negara dan acara kitaran yang dapat mempengaruhi rata jalan.
b. Cuaca yang tidak normal.
c. Halangan di jalan seperti kecelakaan dan perbaikan jalan.

3.3 PENGUMPULAN DATA

Pengumpulan data berupa data primer dan data sekunder, karena data ini akan digunakan sebagai data dalam penelitian. Sumber dari hasil penelitian diambil dari dasar pengumpulan data primer dan sekunder. Peneliti harus lebih fikiran untuk mengumpulkan data tersebut agar hasil penelitian tepat sasaran dan

sesuai dengan kondisi di lapangan. Teknik pengumpulan data diperlukan data primer dan data sekunder, diantaranya sebagai berikut ini:

1. Data Primer

   Data primer diperoleh atau dikumpulkan secara langsung dari pengamatan di lokasi penelitian, setelah penelitian secara langsung data tersebut dapat dipergunakan untuk pengolah data.

   a. Data geometrik jalan

      Data geometrik simpang didapatkan dari hasil survey dilapangan dengan cara mengukur dengan alat ukur (meteran) untuk mengetahui lebar baku jalan, lebar jalan, lebar masuk dan lebar keluar lengan simpang.

   b. Volume lalu lintas

      Data volume lalu lintas di dapat juga dari survey dilapangan. Survey ini dilakukan dengan cara bantuan surveyor, yang satu suatnya surveyor ditempatkan pada masing - masing simpang dengan tujuan untuk mengamati dan mencatat cacah jenis kendaraan yang lewat dari berbagai arah pada lengan pemimpangan. Setelah selesaiya pencatatan dilakukan, kemudian data volume lalu lintasnya dimasukkan kedalam *fs=m* untuk dilakukan pengolahan data.

2. Data Sekunder

   Data sekunder diperoleh atau dikumpulkan dari berbagai sumber yang telah ada (penelitian sebagai tangan kedua). Adapun alat sekunder yang dikumpulkan dalam penelitian ini adalah sebagai berikut:

   a. Data jumlah penduduk, adalah segala tampilan data penduduk dalam bentuk mesin maupun tidak mesin, yang diterbitkan oleh badan/badan pemerintah kependudukan (pemerintah maupun non pemerintah) dalam berbagai bentuk tulis angka, gambar, gambar dan lain-lain.

   b. Peta lokasi penelitian, adalah gambaran tempat dimana penelit mempernah informasi mengenai data yang diperlukan. Lokasi penelitian adalah merupakan tempat dimana penelitian akan dilakukan.

3.4 INSTRUMEN PENELITIAN

Dalam penelitian ini menggunakan beberapa alat untuk mendukung pelaksanaan dilapangan sebagai berikut:

1. Formulir Survei

   Formulir untuk pemeriksaan kendaraan yang melintas yang terdiri dari tiga kolom utama yaitu kendaraan bermotor dimasukkan sepeda motor, kendaraan ringan, kendaraan berat.

2. Alat Tulis

   Digunakan untuk mencatat hasil pengamatan dilapangan.

   - Jam (ukur waktu) Untuk mengukur waktu pengamatan dilapangan.
   - Kod meter (alat ukur) Untuk mengukur lebar Pendekat atau lengan simpang, lebar lajur jalan dan yang lainya bila dibutuhkan.

3.5 ANALISIS DATA

Dalam melakukan untu penelitian akan dibutuhkan langkah - langkahnya terlebih dahulu untuk mempersiapkan dalam menganalisis. Dalam penelitian ini perlu direncanakan langkah-langkah yang dilakukan agar penelitian dapat dilakukan secara efektif menginget waktu dan pelaksanaan sehingga penulis dapat mencari dengan dasar teori permasalahan dan hasil analisis yang lebih akurat untuk mencapai tujuan penulis. Berikut langkah- langkah dalam penelitian ini adalah sebagai berikut.

1. Langkah Pertama

   Sebelum melakukan untu penelitian perlu dilakukan persiapkan terlebih dahulu dan mempersiapkan kiran wirubungan dengan tema dan topik penelitian yang kemudian menentukan rumusan permasalahan sampai dengan menentukan pemerahan masalah.

2. Langkah Kedua

   Analisis pengurutan data, dengan menghitung jenis kendaraan dan volume atau lalu lintas.

3. Langkah Ketiga

Analisis waktu pelaksanaan, dengan waktu melakukan penelitian sampai waktu selesai penelitian.

4. Langkah keempat

Melakukan perhitungan dan analisis data yang diperoleh dari hasil survei penelitian dilapangan dan menghitung menggunakan PKJI 2023.

5. Langkah Kelima

Melakukan pembahasan yang menjelaskan tentang hasil perhitungan yang telah dilakukan dan memberikan kesimpulan untuk pengambilan keputusan yang berkebungan dengan tujuan penelitian.

3.5.1 Volume Lalu Lintas

Melakukan penelitian dengan menempatkan surveyor di masing – masing persimpangan kemudian data dihitung per 15 menit perjam yang terdiri dari tertangat yaitu kendaraan kendaraan. Maka total volume kendaraan akan menghasilkan jam puncak.

3.5.2 Kapasitas Ruas Jalan

Dari data geometrik yang dilapat masalah survei lapangan maka dikemukan kapasitas ruas jalan dengan menemukkan variable – variable tertentu berdasarkan data geometrik yang ada di dalam rumus sesuai Pedoman Kapasitas Jalan Indonesia 2023.

3.5.3 Derajat Kejenuhan

Variabel ini digunakan untuk menentukan suatu ruas jalan mempunyai masalah kapasitas atau tidak. Faktor – Faktor yang berpengaruh terhadap derajat kejenuhan adalah kapasitas dan volume lalu lintas.

3.5 BAGAN ALIR PENELITIAN

Untuk Penelitian ini akan berjalan sistematis dan terarah sesuai tujuan yang ingin dicapai, maka perlu bagan alur penelitian. Adapun rakapan dalam penelitian ini dapat dilihat pada bagan di bawah ini

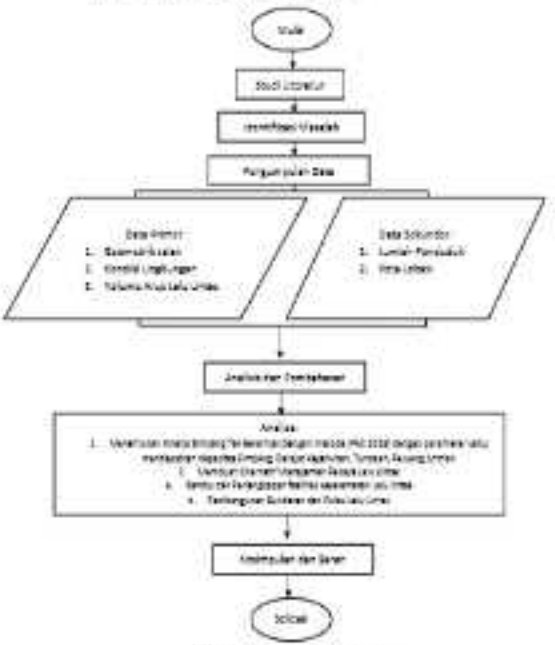

Gambar. 3.1 Bagan Alir Penelitian

BAB IV
HASIL DAN PEMBAHASAN

4.1 UMUM

Setelah menyelesaikan tahapan pekerjaan pada bab sebelumnya, kegiatan selanjutnya adalah analisis data. Data hasil pengamatan merupakan data primer yang diamati di lapangan dengan meliputi data volume lalu lintas dan geometri jalan yang akan digunakan sebagai dasar dalam menganalisis kinerja simpang tak bersinyal pada jalan Simpang 3 (tiga) tidak bersinyal Jalan Poros Tanjung Selor – Jalan Poros Perbatasan Tanjung Redeb – Jalan Poros Tanah Kuning.

4.2 KONDISI GEOMETRIK SIMPANG DAN DESKRIPSI DATA

Simpang Simpang 3 (tiga) tidak bersinyal Jalan Poros Tanjung Selor – Jalan Poros Perbatasan Tanjung Redeb – Jalan Poros Tanah Kuning yang terdiri dari 3 lengan jalan dan 3 arah jalan yang menyertaskan.

a. Utara (A) : Jalan Poros Tanah Kuning (Minor)
b. Timur (B) : Jalan Poros Tanjung Selor Kilometer 4 (Mayor)
c. Selatan (C) : Jalan Poros Perbatasan Tanjung Redeb (Mayor)

Penelitian pada arus lalu lintas dilakukan di simpang tak bersinyal. Penelitian ini menggunakan data arus lalu lintas kendaraan bermotor yang di ambil secara bersamaan pada setiap ruas jalan di simpang 3 (tiga) tidak bersinyal Jalan Poros Tanjung Selor – Jalan Poros Perbatasan Tanjung Redeb – Jalan Poros Tanah Kuning. Berdasarkan survei lapangan, dapat diperoleh sampelkan berapa volume lalu lintas, tiga kendaraan dan jenis kendaraan. Data yang digunakan untuk menganalisa dalam penelitian ini adalah data volume lalu lintas paling puncak setiam ambil pemampang dalam satu jam (smp/jam).

4.3 GAMBARAN UMUM LOKASI PENELITIAN

Suatu Pembangunan umum ataupun prasarana baik itu pembangunan gedung, jalan yang nantinya akan dapat memberikan dampak terhadap pula lalu lintas dengan keberadaan bangunan tersebut, terlebih dahulu perlu dilakukan suatu sebelum terhadap lokasi atau kawasan seperti yang sudah tertera di dalam Undang – Undang yang berlaku. Demikian halnya juga dengan jalan simpang 3 (tiga) tidak berunyai Jalan Poros Tanjung Selor – Jalan Poros Perbatasan Tanjung Redeb – Jalan Poros Tanah Kuning, perlu dikajinya arus lalu lintas yang berada disekitar di jalan tersebut dan tertentunya kelancaran dalam berlalu lintas.

Sumber: Hasil pengambilan penelit

Gambar. 4.1 Gambar *Aerial* Eksisting lokasi Penelitian

Sumber: Hasil pengambaran penelit

Gambar. 4.2 Denah lokasi Penelitian

4.4 HASIL PENELITIAN

Berdasarkan survey yang di lakukan di lapangan dapat diperoleh sampel data yang berupa volume lalu lintas, tipe kendaraan, dan jenis kendaraan. Data yang dipakai untuk mengenalisis dalam penelitian ini yaitu data volume lalu lintas paling puncak dalam satuan mobil penumpang dibagi satu jam (sep/jam)

4.5 Data Volume Lalu Lintas

Data Volume lalu lintas diperoleh dari pengamatan langsung di lapangan. Pengamatan dilakukan dengan cara merekam kondisi lalu lintas dengan melaksanakan pengitungan kendaraan yang dilakukan pada hari Senin. Periode pelaksanaan survey dibagi dalam 3 periode yaitu periode pagi dari jam 08.00 – 09.00 Wita, periode siang jam 11.00 – 13.00 Wita dan periode sore jam 16.00 – 18.00 Wita. Data yang diperoleh memiliki satuan kendaraan per jam sehingga perlu dikonversi dalam Satuan Mobil Penumpang (Sep/jam). Berikut adalah cara perhitungan volume lalu lintas.

Tabel: 4.1 Tabel Hasil Survei Volume Lalu lintas Simpang Jalan ke Tanjung Solor periode pagi

Periode Waktu	[illegible] (Hari) 2022 Volume Lalu Lintas pada Periode Pagi (smp/jam) Jalan Ahyar Tanjung Solor – Tanjung Rotok											
	Ba				Lu				Bu			
	LV	MP	LT	KTB	LV	MP	LT	KTB	LV	MP	LT	KTB
06.00 – 06.12	10	0	0	0	8	0	0	0	0	0	0	0
06.14 – 06.26	12	0	0	0	12	0	0	0	0	0	0	0
06.32 – 06.42	14	0	0	0	14	0	0	0	0	0	0	0
06.43 – 07.00	12	0	0	0	17	0	0	0	0	0	0	0
07.10 – 07.12	16	0	0	0	10	0	0	0	0	0	0	0
07.14 – 07.26	10	0	0	0	10	0	0	0	0	0	0	0
07.30 – 07.42	11	0	0	0	20	0	0	0	0	0	0	0
07.46 – 08.00	20	0	0	0	27	0	0	0	0	0	0	0

Sumber: Survei Traffic Counting di lapangan

Tabel 4.2 Tabel Rekap Survei Volume Lalu Lintas Simpang Mayor Tanjung Selor periode siang

Periode Waktu	[illegible] 10 Mei 2022 Volume Lalu Lintas pada Periode Rap/jam/jam Jalan Mayor Tanjung Selor – Tanjung Redeb											
	Bin				Lin				Bin			
	SM	MP	KS	KTB	SM	MP	KS	KTB	SM	MP	KS	KTB
11.00 – 11.12	30	12	4	0	23	10	6	0	0	0	0	0
11.15 – 11.30	23	7	7	0	24	12	0	0	0	0	0	0
11.30 – 11.42	23	10	4	0	26	16	4	0	0	0	0	0
11.45 – 12.00	23	8	10	0	29	11	7	0	0	0	0	0
12.00 – 12.12	26	16	6	0	27	7	6	0	0	0	0	0
12.15 – 12.30	23	10	10	0	23	9	6	0	0	0	0	0
12.30 – 12.42	23	8	6	0	18	10	4	0	0	0	0	0
12.45 – 13.00	23	8	4	0	16	9	6	0	0	0	0	0

Sumber: Survei Traffic Counting di lapangan

Tabel 4.3 Tabel Rekap Survei Volume Lalu lintas Simpang Mayor Tanjung Selim pertama arus

Periode Waktu	[illegible] 19 Mei 2022 Volume Lalu Lintas pada Periode Puji (smp/jam) Mas Mayor Tanjung Selim - Tanah Kuning - Tanjung Rubih											
	Bus				Lin				Bus			
	[illegible]	[illegible]	[illegible]	[illegible]	[illegible]	[illegible]	[illegible]	[illegible]	[illegible]	[illegible]	[illegible]	[illegible]
16:00 – 16:15	[illegible]	[illegible]	[illegible]	[illegible]	[illegible]	[illegible]	[illegible]	[illegible]	[illegible]	[illegible]	[illegible]	[illegible]
16:15 – 16:30	[illegible]	[illegible]	[illegible]	[illegible]	[illegible]	[illegible]	[illegible]	[illegible]	[illegible]	[illegible]	[illegible]	[illegible]
16:30 – 16:45	[illegible]	[illegible]	[illegible]	[illegible]	[illegible]	[illegible]	[illegible]	[illegible]	[illegible]	[illegible]	[illegible]	[illegible]
16:45 – 17:00	[illegible]	[illegible]	[illegible]	[illegible]	[illegible]	[illegible]	[illegible]	[illegible]	[illegible]	[illegible]	[illegible]	[illegible]
17:00 – 17:15	[illegible]	[illegible]	[illegible]	[illegible]	[illegible]	[illegible]	[illegible]	[illegible]	[illegible]	[illegible]	[illegible]	[illegible]
17:15 – 17:30	[illegible]	[illegible]	[illegible]	[illegible]	[illegible]	[illegible]	[illegible]	[illegible]	[illegible]	[illegible]	[illegible]	[illegible]
17:30 – 17:45	[illegible]	[illegible]	[illegible]	[illegible]	[illegible]	[illegible]	[illegible]	[illegible]	[illegible]	[illegible]	[illegible]	[illegible]
17:45 – 18:00	[illegible]	[illegible]	[illegible]	[illegible]	[illegible]	[illegible]	[illegible]	[illegible]	[illegible]	[illegible]	[illegible]	[illegible]
Total	[illegible]	[illegible]	[illegible]	[illegible]	[illegible]	[illegible]	[illegible]	[illegible]	[illegible]	[illegible]	[illegible]	[illegible]

Sumber: Survei *Traffic Counting* di lapangan

Tabel. 4.4 Tabel Rekap Survei Volume Lalu lintas Simpang Mayor Tanjung Redeb periode pagi

Periode Waktu	SENIN, 10 Mei 2021 Volume Lalu Lintas pada Periode Pagi (smp/jam) Jalan Mayor Tanjung Redeb - Tanjung Selor - Tanah Kuning											
	Bkt				Lrs				Bkt			
	SM	MP	KS	KTB	SM	MP	KS	KTB	SM	MP	KS	KTB
06.00 – 06.15	0	0	0	0	10	4	1	0	10	4	4	0
06.15 – 06.30	0	0	0	0	22	6	3	0	16	6	1	0
06.30 – 06.45	0	0	0	0	22	6	4	0	16	7	1	0
06.45 – 07.00	0	0	0	0	22	11	7	0	20	8	1	1
07.00 – 07.15	0	0	0	0	66	26	9	1	26	12	2	0
07.15 – 07.30	0	0	0	0	66	36	6	0	27	16	0	0
07.30 – 07.45	0	0	0	0	66	36	3	0	22	11	4	0
07.45 – 08.00	0	0	0	0	66	26	2	0	20	10	2	0

Sumber: Survei Traffic Counting di lapangan

Tabel. 4.5 Tabla Rekap Survei Volume Lalu Lintas Simpang Mayor Tanjung Radak periode siang

Periode Waktu	RENCU, 12 Mei 2022 Volume Lalu Lintas pada Periode Pagi (jmp/jam) Jalan Mayor Tanjung Radak – Tanjung Jalur – Tanah Kuning											
	Bus				Lvt				Bus			
	SM	MP	RS	KTB	SM	MP	RS	KTB	SM	MP	RS	KTB
11.00 – 11.15	0	0	0	0	60	10	9	0	20	2	8	0
11.15 – 11.30	0	0	0	0	64	11	12	0	22	6	7	0
11.30 – 11.45	0	0	0	0	48	17	14	0	22	7	10	0
11.45 – 12.00	0	0	0	0	49	20	11	0	20	10	12	0
12.00 – 12.15	0	0	0	0	47	13	8	0	20	18	8	0
12.15 – 12.30	0	0	0	0	60	8	8	0	20	17	7	0
12.30 – 12.45	0	0	0	0	57	8	8	0	20	12	8	0
12.45 – 13.00	0	0	0	0	60	8	12	0	20	12	12	0

Sumber: Survei Traffic Counting di lapangan

Tabel. 4.5 Tabel Rekap Survei Volume Lalu Lintas Simpang Mayor Tanjung Radab periode ccte

Periode Waktu	RENCU, 12 Mei 2022 Volume Lalu Lintas pada Periode Pagi (jmp/jam) Jalan Mayor Tanjung Radab – Tanjung Jalan – Tanah Karang											
	Bin				Lor				Bin			
	SM	MP	KS	KTB	SM	MP	KS	KTB	SM	MP	KS	KTB
16.00 – 16.15	0	0	0	0	10	20	4	0	20	17	0	0
16.15 – 16.30	0	0	0	0	40	18	5	0	30	20	7	0
16.30 – 16.45	0	0	0	0	40	10	3	0	30	20	6	0
16.45 – 17.00	0	0	0	0	10	10	10	0	30	20	0	0
17.00 – 17.15	0	0	0	0	40	20	6	0	30	20	10	0
17.15 – 17.30	0	0	0	0	40	20	3	0	30	20	0	0
17.30 – 17.45	0	0	0	0	40	16	2	0	30	20	7	0
17.45 – 18.00	0	0	0	0	40	17	3	1	30	18	0	0
Total	0	0	0	0	1000	402	137	2	637	333	133	3

Sumber: Survei Profil Cruising & Ingangan

Tabel 4.7 Tabel Rekap Survei Volume Lalu Lintas Simpang Mlaut Tanah Kuning periode pagi

Periode Waktu	[illegible] Volume Lalu Lintas pada Periode Pagi (smp/jam) Mlaut Mlaut Tanah Kuning – Tanjung Sidor – Tanjung Rezeki											
	Bis				Lrt				Bus			
	[illegible]	[illegible]	[illegible]	KTB	[illegible]	[illegible]	[illegible]	KTB	[illegible]	[illegible]	[illegible]	KTB
[illegible] – [illegible]	[illegible]	4	0	0	0	0	0	0	[illegible]	[illegible]	0	0
[illegible] – [illegible]	[illegible]	4	0	0	0	0	0	0	[illegible]	[illegible]	0	0
[illegible] – [illegible]	[illegible]	[illegible]	0	0	0	0	0	0	[illegible]	[illegible]	0	0
[illegible] – [illegible]	[illegible]	4	1	0	0	0	0	0	[illegible]	[illegible]	0	0
[illegible] – [illegible]	[illegible]	0	0	1	0	0	0	0	[illegible]	4	0	0
[illegible] – [illegible]	[illegible]	[illegible]	1	0	0	0	0	0	[illegible]	[illegible]	0	0
[illegible] – [illegible]	[illegible]	4	0	0	0	0	0	0	[illegible]	[illegible]	0	0
[illegible] – [illegible]	[illegible]	0	1	0	0	0	0	0	[illegible]	[illegible]	0	1

Sumber: Survei Traffic Counting di lapangan

Tabel 4.3 Tabel Rekap Survei Volume Lalu Lintas Simpang Minor Tanah Kuning periode siang

Periode Waktu	[illegible] Volume Lalu Lintas pada Periode Pagi (smp/jam) Jalan Minor Tanah Kuning - Tanjung Selor + Tanjung Redeb											
	Bis				Lrt				Bus			
	[illegible]	[illegible]	[illegible]	[illegible]	[illegible]	[illegible]	[illegible]	[illegible]	[illegible]	[illegible]	[illegible]	[illegible]
11.00 – 11.15	[illegible]	[illegible]	[illegible]	[illegible]	[illegible]	[illegible]	[illegible]	[illegible]	[illegible]	[illegible]	[illegible]	[illegible]
11.15 – 11.30	[illegible]	[illegible]	[illegible]	[illegible]	[illegible]	[illegible]	[illegible]	[illegible]	[illegible]	[illegible]	[illegible]	[illegible]
11.30 – 11.45	[illegible]	[illegible]	[illegible]	[illegible]	[illegible]	[illegible]	[illegible]	[illegible]	[illegible]	[illegible]	[illegible]	[illegible]
11.45 – 12.00	[illegible]	[illegible]	[illegible]	[illegible]	[illegible]	[illegible]	[illegible]	[illegible]	[illegible]	[illegible]	[illegible]	[illegible]
12.00 – 12.15	[illegible]	[illegible]	[illegible]	[illegible]	[illegible]	[illegible]	[illegible]	[illegible]	[illegible]	[illegible]	[illegible]	[illegible]
12.15 – 12.30	[illegible]	[illegible]	[illegible]	[illegible]	[illegible]	[illegible]	[illegible]	[illegible]	[illegible]	[illegible]	[illegible]	[illegible]
12.30 – 12.45	[illegible]	[illegible]	[illegible]	[illegible]	[illegible]	[illegible]	[illegible]	[illegible]	[illegible]	[illegible]	[illegible]	[illegible]
12.45 – 13.00	[illegible]	[illegible]	[illegible]	[illegible]	[illegible]	[illegible]	[illegible]	[illegible]	[illegible]	[illegible]	[illegible]	[illegible]

Sumber: Survei Traffic Counting di Jayapura

Tabel 4.9 Tabel Rekap Survei Volume Lalu lintas Simpang Muara Tanah Kuning pereode siang

Periode Waktu	22/7/21, 15:16:: 2021 Volume Lalu Lintas pada Periode Pagi (smp/jam) Jalan Muara Tanah Kuning – Tanjung Selor – Tanjung Redeb											
	Kiri				Lrs				Kan			
	LV	HV	MC	KTB	LV	HV	MC	KTB	LV	HV	MC	KTB
14.00 – 14.15	40	10	5	0	0	0	0	0	96	9	9	3
14.15 – 14.30	42	8	6	0	0	0	0	0	89	12	1	3
14.30 – 14.45	40	10	5	0	0	0	0	0	85	12	1	2
14.45 – 15.00	40	11	4	0	0	0	0	0	89	10	0	3
15.00 – 15.15	42	8	5	0	0	0	0	0	81	12	4	3
15.15 – 15.30	40	10	6	0	0	0	0	0	90	14	3	3
15.30 – 15.45	40	12	5	0	0	0	0	0	80	12	2	3
15.45 – 16.00	40	11	4	0	0	0	0	0	92	12	2	2
Total	761	169	82	1	0	0	0	0	743	203	24	2

Sumber: Survei Pribadi Desember di lapangan

Berdasarkan data volume lalu lintas diatas didapatkan jam puncak pada hari senin pada 15.00 – 17.00 Wita dengan kompisisi lalu lintas.

4.5.2 Analisa Kinerja Simpang tak Bersinyal

Dalam menganalisa simpang tak bersinyal pada jalan Simpang 3 (tiga) tidak bersinyal Jalan Poros Tanjung Selor – Jalan Poros Perbatasan Tanjung Redeb – Jalan Poros Tanah Kuning digunakan panduan Pedoman

Kapasitas Jalan Indonesia 2023 untuk menggunakan simpang tak bersinyal. Analisis data untuk mencari nilai kapasitas simpang tak bersinyal pada jalan Simpang 3 (tiga) tidak bersinyal Jalan Porus Tanjung Selor – Jalan Porus Perbatasan Tanjung Redeb – Jalan Porus Tanah Kuning sebagai berikut:

I. Kapasitas Simpang

- Kapasitas Dasar (C_{dp})

  Jalan Simpang 3 (tiga) tidak bersinyal Jalan Porus Tanjung Selor – Jalan Porus Perbatasan Tanjung Redeb – Jalan Porus Tanah Kuning mempunyai simpang 322, yaitu simpang tiga dengan 1 jalan minor dan 2 jalan mayor. Kapasitas tipe simpang 322 sebesar 2700 SMP/jam yang artinya dapat menampung sebesar 2700 kendaraan sebelum dipengaruhi oleh faktor penyesuaian simpang sesuai tabel 2.1 kapasitas dasar simpang 3 dan simpang 4.

- Faktor penyesuaian Kereksi Lebar Rata – Rata Pendekat (F_{LP})

  Sebelum Menentukan faktor penyesuaian kereksi lebar rata – rata pendekat (F_{LP}), perlu didapatkan nilai dari lebar rata – rata pendekatan (L_{RP}) terlebih dahulu.

  L_{RP} = ([L_P Utara 2) + (L_P Tanjung Selor 2) + (L_P Selatan 2))/3

  = (9.2 + 6.2 + 12.2) / 3

  = 4,5 m

  Maka didapatkan nilai:

  F_{LP} = 0,75 + 0,0768 x L_{RP}

  = 0,75 + 0,0768 x 4,5

  = 1,072

- Faktor Kereksi Median Pada Jalan Mayor (F_{MP})

  Pada kondisi jalan simpang 3 (tiga) tidak bersinyal Jalan Porus Tanjung Selor – Jalan Porus Perbatasan Tanjung Redeb – Jalan Porus Tanah Kuning berdasarkan observasi langsung dilapangan baik jalan mayor dan minor tidak memiliki median sehingga nilai

faktor koreksi tipe medianyaya berdasarkan Pedoman Kapasitas Jalan Indonesia 2023 adalah sebesar 1

- Faktor Koreksi Ukuran Kota (F_{UK})

  Jumlah penduduk di Kabupaten Bulungan berdasarkan hasil sensus penduduk tahun 2024 dikatakan berjumlah 168,12 ribu jiwa berdasarkan data dari BPS Kabupaten Bulungan, maka diperoleh faktor koreksi ukuran kota (F_{UK}) sebesar 0,85 berdasarkan tabel 2.4 Pedoman Kapasitas Jalan Indonesia 2023

- Faktor Koreksi Hambatan Samping

  Tipe lingkungan disekitar wilayah kajian tersebut dalam lingkungan pemukiman. Tipe lingkungan tersebut didasarkan oleh RKTS 0,002 yaitu diketahui memiliki tipe simpang pemukiman dengan kelas hambatan samping rendah. Maka diperoleh F_{HS} nya Tabel 2.6 sebesar 0,98 berdasarkan Pedoman Kapasitas Jalan Indonesia 2023

- Faktor Koreksi Belok Kiri (F_{BK})

  Sebelum menentukan faktor koreksi rasio arus belok kiri, maka harus di dapatkan terlebih dahulu nilai rasio belok kiri (R_{BK})

  $R_{BK} = q_{BK} / q_{TOT}$

  $= 391,2/924,6$

  $= 0,32$

  Maka dapatkan nilai

  $F_{BK} = 0,84 + 1,61 \times R_{BK}$

  $= 0,84 + 1,61 \times 0,32$

  $= 1,35$

- Faktor Koreksi Belok Kanan (F_{BKA})

  Sebelum menentukan faktor koreksi rasio arus belok kanan, maka harus di dapatkan terlebih dahulu nilai rasio arus belok kanan (R_{BKA})

  $R_{BKA} = Q_{BKA} / Q_{TOT}$

  $= 294,8/924,6$

  $= 0,31$

Maka di dapatkan nilai

F_{mi} = 1,09 – 0,922 x R_{mi}

= 1,09 – 0,922 x 1,31

= 0,79

- Faktor Koreksi Rasio Arus dari Jalan Minor (F_{ki})

Sebelum menentukan faktor koreksi rasio arus dari jalan minor, maka harus di dapatkan terlebih dahulu nilai rasio arus jalan minor (R_{ki}).

R_{ki} = Q_{ki}/Q_{mi}

= 380,4/824,6

= 0,422

Maka di dapatkan nilai

F_{kki} = 21,19 x R_{ki}^2 - 1,19 x R_{ki} + 1,19

= 21,19 X 0,422² - 1,19 X 0,422 + 1,19

= 0,59

Setelah seluruh hasil perhitungan parameter untuk kapasitas simpang diketahui, maka selanjutnya menghitung kapasitas simpang (C)

C = CO x F_{ki} x F_{ki} x F_{mi} x F_{mi} x F_{mi} x F_{mi} x F_{mi}

= 2700 x 1,072 x 1 x 0,88 x 0,88 x 1,38 x 0,88 x 0,88

= 2459 smp/jam

Jalan simpang 3 (tiga) tidak bersinyal Jalan Poros Tanjung Selor – Jalan Poros Perbatasan Tanjung Redeb – Jalan Poros Tanah Kuning termasuk tipe simpang 322 berdasarkan Pedoman Kapasitas Jalan Indonesia 2023 dan nilai kapasitas dasar sebesar 2700 smp/jam. Pada jalan simpang 3 (tiga) tidak bersinyal Jalan Poros Tanjung Selor – Jalan Poros Perbatasan Tanjung Redeb – Jalan Poros Tanah Kuning nilai kapasitasnya sebesar 2459. Artinya nilai tersebut masih dalam ambang normal dan masih mampu menampung arus lalu lintas per jam.

2. Derajat Kejenuhan

Setelah didapatkan hasil nilai dari volume dan kapasitas simpang, selanjutnya dapat dihitung nilai dari Derajat Kejenuhan (D_j) simpang sesuai dengan Pedoman Kapasitas Jalan Indonesia 2023.

$$D_j = \frac{Q_{total}}{C}$$

$$D_j = \frac{924,4}{2439}$$

$$D_j = 0,38$$

Pada umumnya nilai keriteria desain D_j ≤ 0,85. Dari hasil perhitungan derajat kejenuhan didapatkan D_j = 0,38 Sisa jam atau masih kecil dari 0,85, ini berarti simpang masih dipandang layak untuk dipertahan sampai beberapa tahun yang akan datang.

3. Tundaan

Sebelum menghitung nilai dari tundaan simpang (T) maka perlu dihitung terlebih dahulu nilai tundaan lalu lintas rata-rata (T_{LL}) untuk semua kendaraan bersaktor yang masuk simpang dari semua arah.

- Tundaan Lalu Lintas Rata-Rata (T_{LL}) dapat dihitung :

  DJ = 0,38 = (T_{LL}) untuk DJ < 0,60 maka

  TLL = 2 + 8,2078 DJ – (1-DJ)*

  = 2 + 8,2078 x 0,38 – (1-0,38)*

  = 4,75 detik/kendaraan

- Tundaan Lalu Lintas untuk Jalan Mayor (T_{LLmaj}) dapat dihitung :

  DJ = 0,38 = (T_{LLmaj}) untuk DJ < 0,60 maka

  TLLmaj = 1,8000 + 5,8234 x D_j – (1-D_j)*

  = 1,8000 + 5,8234 x 0,38 – (1 – 0,38)*

  = 3,58 detik/kendaraan

- Tundaan Lalu Lintas Jalan untuk Jalan Minor (T_{maxi}) dapat dihitung

  DJ = 0,58

  TLLmi = $(Q_{jm} \times T_{mi}) - (q_{jm} \times T_{maxi}) / q_{jm}$

  = (1650 x 4,73) – (534,2 x 3,58) / 590,4

  = 6,29 detik/sk

- Tundaan Geometrik (DG) nilai TG dapat dihitung

  Untuk DJ < 1

  TG = (1-DJ) x (6 RB + 3 (1 – RB)) + 4 DJ

  = (1-0,58) x (6 RB + 3 (1-RB)) + 4 x 0,58

  = 4,58 detik/kendaraan

- Tundaan Simpang (T) dapat dihitung

  = 4,73 + 4,58 detik/kendaraan

  = 9,31 detik/kendaraan

Berdasarkan hasil perhitungan tundaan simpang didapatkan 9,31 detik/kendaraan artinya masuk masuk ke dalam Tingkat Pelayanan Simpang B yaitu tundaan lebih dari 5 detik sampai 15 detik per kendaraan, arus stabil, kecepatan mulai terbatas.

4. Pekang Antrian

Menurut Pendoman Kapasitas Jalan Indonesia Pekang Antrian (P_A) dinyatakan dalam rentang kecenggiatan (%) yang dibagi menjadi batas bawah dan batas atas, P_A ditentukan menggunakan persamaan sebagai berikut

- Batas Atas:

  P_A% = 47,7 x DJ – 24,68 DJ² + 56,47 DJ³

  = 47,7 x 0,58 – 24,68 x 0,58 + 56,47 x 0,58³

  = 17,61 %

- Batas Bawah:

  P_A% = 9,02 x DJ – 13,66 x DJ² + 10,49 x DJ³

  = 9,02 x 0,58 – 13,66 x 0,58 + 10,49 x 0,58³

  = 6,96 %

Dengan demikian maka dapat dikompulsasi bahwa peluang antrian pada jalan simpang 7 (tiga) tidak kontinyal Jalan Porto Tanjung Sulin – Jalan Porto Perhentian Tanjung Kutah – Jalan Porto Tanah Kuning berada pada peluang antrian pada atas jam puncak, peluang antrian mencemaskan antrian di simpang maksimal mencapai 17,61 % untuk batas atas adapun untuk lalu lintas normal, peluang antrian mencemaskan antrian di simpang minimal mencapai 6,36 % untuk batas bawah.

2. Pemeriksa Pelayanan Simpang (LOS)

Berdasarkan hasil survei lalu lintas dan analisis data bahwa diperoleh nilai derajat kejenuhan simpang sebesar 0,28 derik/kendaraan dan nilai tundaan simpang sebesar 9,31 derik/kendaraan. Berdasarkan tabel tingkat pelayanan simpang dengan nilai derajat kejenuhan 0,15 masuk ke dalam tingkat pelayanan B atas cukup, kurupatan mulai terbatas.





4.6 PEMBAHASAN HASIL PENELITIAN

Dari hasil penelitian di lapangan dan perhitungan simpang tak bersinyal pada jalan simpang 3 (tiga) tidak bersinyal Jalan Poros Tanjung Selor – Jalan Poros Perbatasan Tanjung Redeb – Jalan Poros Tanah Kuning bahwa volume lalu lintas tersebut terjadi pada hari Senin dengan jumlah kendaraan sebesar 924,6 smp/jam dengan nilai kapasitas simpang sebesar 2439 smp/jam, lebar pendekat simpang 1,072 dengan derajat kejenuhan sebesar 0,38 detik/kendaraan. Tundaan geometrik simpang sebesar 4,28 detik/kendaraan, tundaan lalu lintas jalan utama sebesar 8,31 detik/kendaraan.

Tundaan lalu lintas jalan minor sebesar 6,96 detik/kendaraan, tundaan geometrik simpang sebesar 17,61 detik/kendaraan, tundaan simpang sebesar 8,31 detik/kendaraan dan peluang antrian untuk batas bawah 6,96 % dan peluang antrian untuk batas atas sebesar 17,61 %, maka untuk tingkat pelayanannya memiliki derajat kejenuhan 0,38 yang termasuk dalam kategori B yaitu arus stabil, kecepatan sedikit terbatas.

Berdasarkan rumusan masalah pada bab 1 dapat dibuktikan Penilitan perlangkapan jalan seperti rambu batas kecepatan, rambu strip atas lampu *Warning* cigar adaptasi upaya lainnya adalah manifestasi Manajemen Rekayasa Lalu Lintas pada simpang 3 (tiga) tak bersinyal Jalan Poros Tanjung Selor – Tanjung Redep – Tanah Kuning adapun gambar alternatif adalah sebagai berikut

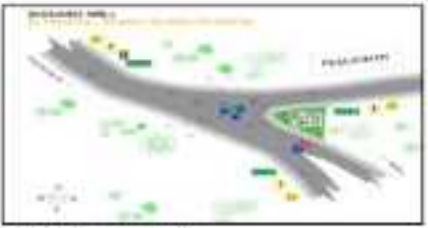

Sumber: Hasil pengambaran penulis

Gambar. 4.3 Alternatif 1

Pembuatan Bundaran Lalu lintas dengan menutup salah satu akses ruas jalan yang berada pada arah tanggara simpang tiga bersin (pembatas lama) dengan sekenario ini dapat mengurangi titik konflik pada simpang. Pembuatan bundaran sulit dilakukan karena tiga simpang saat ini adalah simpang tidak saling tegak lurus.

Sumber: Hasil pengambaran penulis

Gambar. 4.4 Alternatif 2

Pembuatan pulau lalu lintas terpisah dengan sekenario ini dapat mengurangi titik konflik pada simpang. Pembuatan pulau lalu lintas terpisah ini mempunyai kekurangan yaitu tidak terdapat adanya pertandangan kendaraan dari arah Barna menuju Tanah Kuning (Radius tikung dan *Blind Spot*)

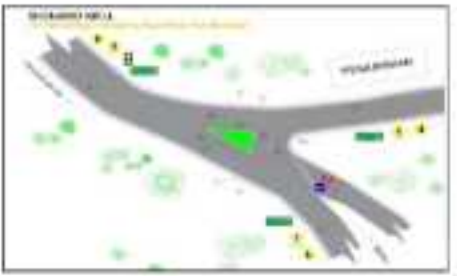

Sumber: Hasil pengambaran penelitian

Gambar. 4.5 Alternatif 3

Pembuatan pulau lalu lintas dengan eksentris ini dapat menggunakan titik konflik pada simpang, dengan melakukan pelebaran badan jalan pada setiap kaki simpang dan perbaikan radius tikung pada setiap kaki simpang.

BAB V
PENUTUP

5.1 KESIMPULAN

Setelah dilakukan analisis kondisi operasional simpang 3 (tiga) tidak bersinyal Jalan Porus Tanjung Sakti – Jalan Porus Perbatasan Tanjung Radab – Jalan Porus Tanah Kuning berdasarkan data yang diperoleh dari hasil survei di lapangan dan PKJI 2023 dapat disimpulkan sebagai berikut:

1. Kinerja Simpang 3 (tiga) tak bersinyal Jalan Porus Tanjung Sakti – Tanjung Hendap – Tanah Kuning tak bersinyal berdasarkan hasil analisis berdasarkan PKJI 2023 dengan Kapasitas Simpang 2430 sup/jam dengan nilai derajat kejenuhan 0,38 detik/kendaraan, ini menunjukan kinerja simpang baik dan masih dipandang layak kedalam tingkat pelayanan B yaitu arus stabil, kecepatan mulai terbatas. Nilai Tundaan sebesar 8,51 detik/kendaraan jumlah masih masuk kedalam kategori B dengan kondisi tundaan lebih dari 5 detik sampai 15 detik perkendaraan, yang artinya simpang masih bisa menampung kendaraan namun sudah terdapat tundaan sehingga perlu dilakukan penanganan atau dilakukan pengelolaan lalu lintas yang efektif. Nilai Panjang Antrian Batas atas sebesar 17,65 dan batas bawah sebesar 6,99 detik/sing maka dapat ditentukan tingkat pelayanannya (*level of service*) masuk kategori B yang artinya simpang 3 (tiga) tidak bersinyal Jalan Porus Tanjung Sakti – Jalan Porus Perbatasan Tanjung Radab – Jalan Porus Tanah Kuning masih dapat menampung kendaraan namun sudah mulai ada tundaan/kemacetan, sehingga perlu dilakukan manajemen rekayasa lalu lintas.
2. Meskipun kinerja simpang baik namun tetap dipikirkan langkah preventif untuk mengoptimalkan kinerja simpang dan meningkatkan keselamatan pengguna jalan dan kelancaran lalu lintas sebagaimana

diatur dalam Peraturan Muatan Perhubungan Nomor 95 Tahun 2017 tentang pedoman pelaksanaan kegiatan manajemen rekayasa lalu lintas. Berikut adalah beberapa rekomendasi yaitu melakukan pemeliharaan terhadap marka jalan agar tetap jelas khususnya pada malam hari atau pada saat hujan sebagai tanda pembagi jalur atau lajur penggunaan jalan. Memasang rambu – rambu pembatas kecepatan sesuai dengan kebutuhan geografis simpang. Membersihkan beberapa Elmal Spot agar pengendara dapat jarak pandang yang cukup guna menghindari kecelakaan lalu lintas. Pemasangan *Warning Light* untuk ventur mulut simpang agar penggendara dapat lebih berhati – hati.

5.2 SARAN

Berdasarkan kesil analisis penelitian, maka diusulkan beberapa saran sebagai berikut:

1. Untuk penelitian yang sejenis, sebaiknya dalam pengambilan data survai menggunakan data pada hari *weekend* lihat untuk dapat memperkuat kesil analisis yang didapatkan. karena dalam penulis hanya menggunakan data *weekday* hari kerja.
2. Diharapkan lebih memberikan perhatian dan perbaikan manajemen lalu lintas sehingga untuk tahun – tahun kedepan masalah yang berkaitan dengan manajemen lalu lintas dapat teatasi dan dampak negatifnya terminimalisir. Untuk manajemen rekayasa lalu lintasnya dapat menyesuaikan dengan kewaruan yang berlaku, apa perlu diberikan bundaran atau palam lalu lintas.

DAFTAR PUSTAKA

Aditya, Y. Y., Cahyo, Y., Wicarta, S., & Candra, A. I. (2019). Analisis kinerja simpang tak bersinyal & Ngadiluwih Kabupaten Kediri. *Jurnal Manajemen Teknologi dan Teknik Sipil*, 3(3), 164–175.

Direktorat Jenderal Perhubungan Darat. (2019). *Buku saku lalu lintas*. Jakarta: Kementerian Perhubungan.

Direktorat Jenderal Perhubungan Darat. (2020). *Laporan tahunan kesalamatan lalu lintas*. Jakarta: Kementerian Perhubungan.

Kementerian Pekerjaan Umum dan Perumahan Rakyat. (2023). *Pedoman Kinerja Jalan Indonesia*. Direktorat Bina Marga.

Lisdiana, N., & Sudibyo, T. (2019). Analisis kinerja simpang tak bersinyal Jalan Raya Dramaga - Bubulak Bogor, Jawa Barat. *Jurnal Teknik Sipil dan Lingkungan*, 4(1), 69–78.

Peraturan Menteri Perhubungan Republik Indonesia Nomor 108 Tahun 2017 tentang Standar Kesalamatan Lalu Lintas.

Peraturan Pemerintah Republik Indonesia Nomor 79 Tahun 2013 tentang Kesalamatan Lalu Lintas dan Angkutan Jalan.

Rattang, N.; Elizabeth, L., & Wasai, J. B. (2017). Analisis kinerja simpang tidak bersinyal di ruas Jalan S. Parman dan Jalan D.I. Penjaitan. *Jurnal Sipil Statik*, 5(11), 160650.

LAMPIRAN

Periode Waktu	SENIN, 14 Mei 2025 Volume Lalu Lintas pada Periode Pagi (arap/jam) Jalan Mayor Tanjung Sehor - Tanjung Batuh											
	Bis				Lvr				Gbs			
	SM	MP	KS	KTB	SM	MP	KS	KTB	SM	MP	KS	KTB
06.00 - 06.15	10	8	0	0	8	6	3	0	0	0	0	0
06.15 - 06.30	11	8	0	0	11	8	0	0	0	0	0	0
06.30 - 06.45	14	7	0	0	16	6	4	0	0	0	0	0
06.45 - 07.00	16	5	0	0	17	5	6	0	0	0	0	0
07.00 - 07.15	26	4	0	0	20	6	4	0	0	0	0	0
07.15 - 07.30	30	4	2	0	15	3	2	0	0	0	0	0
07.30 - 07.45	21	9	4	0	20	4	0	0	0	0	0	0
07.45 - 08.00	20	6	0	0	19	6	4	0	0	0	0	0

Formulir Traffic Counting Simpang 2

Periode Waktu	SENIN, 19 Mei 2025 Volume Lalu Lintas pada Periode Tiap (tiap) [illegible] Jalan Mayor Tanjung Sakti – Tanjung Bintah											
	Bis				Lin				Bis			
	SM	MP	KS	KTB	SM	MP	KS	KTB	SM	MP	KS	KTB
11.00 – 11.15	20	11	4	0	22	10	6	0	0	0	0	0
11.15 – 11.30	23	7	7	0	24	11	5	0	0	0	0	0
11.30 – 11.45	25	10	5	0	26	16	4	0	0	0	0	0
11.45 – 12.00	28	8	15	0	20	11	7	0	0	0	0	0
12.00 – 12.15	26	16	9	0	21	7	6	0	0	0	0	0
12.15 – 12.30	22	12	10	0	25	9	6	0	0	0	0	0
12.30 – 12.45	18	9	9	0	19	10	4	0	0	0	0	0
12.45 – 13.00	17	8	8	0	16	9	5	0	0	0	0	0

Formulir Traffic Counting Sampang 2

Periode Waktu	SENIN, 19 Mei 2025 Volume Lalu Lintas pada Periode Pagi (mapjaer) Jalan Mayor Tanjung Sekar - Tanah Kuning - Tanjung Indah											
	Bis				Lat				Rim			
	SM	MP	KS	KTB	SM	MP	KS	KTB	SM	MP	KS	KTB
16.00 – 16.15	59	18	8	0	40	24	5	0	0	0	0	0
16.15 – 16.30	68	16	7	0	39	26	9	0	0	0	0	0
16.30 – 16.45	73	16	8	0	37	24	7	0	0	0	0	0
16.45 – 17.00	75	26	9	0	40	26	3	0	0	0	0	0
17.00 – 17.15	49	18	6	1	36	29	9	1	0	0	0	0
17.15 – 17.30	72	19	4	0	38	29	6	1	0	0	0	0
17.30 – 17.45	68	21	1	0	65	30	8	0	0	0	0	0
17.45 – 18.00	63	22	5	1	60	28	5	0	0	0	0	0
Total	695	285	150	2	634	294	127	2	0	0	0	0

Formulir Traffic Counting Simpang 3

Periode Waktu	SENIN, 18 Mei 2023 Volume Lalu Lintas pada Periode Pag Jumpjarm Jalan Mayor Tanjung Redeb – Tanjung Selor – Tanah Kuning											
	Bal				Lin				Bus			
	SM	MP	KS	KTB	SM	MP	KS	KTB	SM	MP	KS	KTB
06.00 – 06.15	0	0	0	0	19	4	1	0	10	4	4	0
06.15 – 06.30	0	0	0	0	25	6	3	0	15	6	1	0
06.30 – 06.45	0	0	0	0	38	9	4	0	18	9	1	0
06.45 – 07.00	0	0	0	0	39	15	9	0	20	9	1	2
07.00 – 07.15	0	0	0	0	55	26	9	1	25	12	2	0
07.15 – 07.30	0	0	0	0	65	36	6	0	27	16	3	0
07.30 – 07.45	0	0	0	0	58	30	5	0	32	11	4	0
07.45 – 08.00	0	0	0	0	56	28	5	0	20	10	2	0

Formulir Profile Counting Tanjung 7

Pencoe Waktu	[illegible]											
	[illegible]											
	[illegible]											
	[illegible]				[illegible]				[illegible]			
	SM	MP	KS	KTD	SM	MP	KS	KTD	SM	MP	KS	KTD
[illegible]	0	0	2	0	50	15	5	0	20	2	8	0
[illegible]	0	0	0	0	54	15	10	0	25	5	7	0
[illegible]	0	0	0	0	40	15	15	0	20	7	10	0
[illegible]	0	0	0	0	45	15	1	0	25	10	12	0
[illegible]	0	0	0	0	47	15	5	0	20	15	5	0
[illegible]	0	0	0	0	40	8	8	0	20	14	7	0
[illegible]	2	0	0	0	50	9	9	0	18	10	9	0
[illegible]	0	0	0	0	40	10	10	0	20	10	12	0

Pemantau: [illegible]

Periode Waktu	SEPEN, 19 Mei 2023 Volume Lalu Lintas pada Periode Pagi (unit/jam) Jalan Mayor Tanjung Bodoh – Tanjung Jaber – Tanah Karang											
	Dia				Lin				Bka			
	SM	MP	KS	KTB	SM	MP	KS	KTB	SM	MP	KS	KTB
16.00 - 16.15	0	0	0	0	50	20	4	0	23	17	8	0
16.15 - 16.30	0	0	0	0	40	16	5	0	36	20	7	2
16.30 - 16.45	0	0	0	0	45	10	4	0	30	25	6	1
16.45 - 17.00	0	0	0	0	50	16	10	0	38	30	9	0
17.00 - 17.15	0	0	0	0	60	25	6	0	48	24	10	0
17.15 - 17.30	0	0	0	0	65	25	2	0	59	28	5	0
17.30 - 17.45	0	0	0	0	53	19	5	0	48	20	3	0
17.45 - 18.00	0	0	0	0	46	18	5	1	30	18	4	0
Total	0	0	0	0	1093	404	193	2	649	389	193	4

Formulir Pagi Counting Tanjung 3

Periode Waktu	SENIN, 12 Mei 2023 Volume Lalu Lintas pada Periode Pagi (smp/jam) Jalan Mines Tanah Kuning – Tanjung Sebu – Tanjung Judah											
	Bhi				Lm				Mhi			
	SM	MP	KS	KTB	SM	MP	KS	KTB	SM	MP	KS	KTB
11.00 – 11.25	30	15	1	0	0	0	0	0	28	16	4	0
11.15 – 11.30	28	10	2	0	0	0	0	0	24	15	2	0
11.30 – 11.45	40	16	0	0	0	0	0	0	30	9	2	0
11.45 – 12.00	24	12	1	0	0	0	0	0	27	8	3	0
12.00 – 12.15	22	9	0	0	0	0	0	0	18	7	1	0
12.15 – 12.30	24	16	0	0	0	0	0	0	20	6	0	0
12.30 – 12.45	45	15	1	0	0	0	0	0	30	13	0	0
12.45 – 13.00	38	22	2	0	0	0	0	0	27	10	2	0

Formulir Traffic Counting Simpang 3

Periode Waktu	SENIN, 17 Mei 2021 Volume Lalu Lintas, pada Periode Pagi (mp/mt) Jalan Menur Tanah Kuning - Tanjung Jabir - Tanjung Redeb											
	Hkt				Lrt				Bkt			
	SM	MP	KS	KTD	SM	MP	KS	KTD	SM	MP	KS	KTD
16.00 - 16.15	45	10	5	0	0	0	0	0	54	15	6	0
16.15 - 16.30	42	5	5	0	0	0	0	0	53	19	1	0
16.30 - 16.45	40	10	5	0	0	0	0	0	51	18	1	0
16.45 - 17.00	45	11	4	0	0	0	0	0	53	20	0	0
17.00 - 17.15	40	8	3	0	0	0	0	0	54	19	4	0
17.15 - 17.30	43	10	4	0	0	0	0	0	50	16	3	0
17.30 - 17.45	43	12	5	0	0	0	0	0	50	10	2	1
17.45 - 18.00	39	11	4	0	0	0	0	0	49	11	3	0
Total	346	109	41	1	0	0	0	0	343	225	36	2

Formulir Pagi/Counting Simpang 5

Periode Waktu	SENIN, 19 Mei 2025 Kelaner Lalu Lintas pada Periode Pagi (tanjung) Jalan Minor Tanah Kuning - Tanjung Selor - Tanjung Bakah											
	Dki				Lin				Bka			
	SM	MP	KS	KTB	SM	MP	KS	KTB	SM	MP	KS	KTB
06.00 - 06.15	12	4	0	0	0	0	0	0	9	2	0	0
06.15 - 06.30	25	4	0	0	0	0	0	0	15	3	0	0
06.30 - 06.45	16	2	0	0	0	0	0	0	11	2	0	0
06.45 - 07.00	22	4	1	0	0	0	0	0	12	3	0	0
07.00 - 07.15	23	6	0	1	0	0	0	0	19	4	0	0
07.15 - 07.30	21	7	1	0	0	0	0	0	22	3	0	0
07.30 - 07.45	25	4	0	0	0	0	0	0	20	5	0	0
07.45 - 08.00	19	5	1	0	0	0	0	0	15	5	0	1

Pemasuk Traffic Counting Lampung 2

Dokumentasi Eksisting Jalan Mayor Tanjung Selor – Tanjung Redeb – Tanah Kuning

Dokumentasi Eksisting Jalan Mayor Tanjung Redeb – Tanjung Selor – Tanah Kuning

Dokumentasi Ekaloing Jalan Minor Tanah Kuning - Tanjung Badak - Tanjung Salar

Dokumentasi Pengambilan data Lalu Muhit Simpang dan Volume Lalu Lintas

Dokumentasi Pengambilan data Lebar Mulut Simpang dan Volume Lalu Lintas

Dokumentasi Pengambilan data Lebar Mulut Simpang dan Volume Lalu Lintas

Dokumentasi Pengambilan data Laber Mulut Simpang dan Volume Lalu Lintas

Dokumentasi Pengambilan data Laber Mulut Simpang dan Volume Lalu Lintas